


# Radtouren 2026

April – Oktober



für alle, die gerne radeln



**adfc**

Allgemeiner Deutscher  
Fahrrad-Club

im Landkreis Fürstfeldbruck

Hier werden Sie rund ums Rad  
**BESTENS BERATEN**

**Die große Auswahl an Fahrrädern und E-Bikes...**



**...Ersatzteilen, Zubehör & Bekleidung!**



**Probefahr-  
Gutschein!**

Einen ganzen Tag  
E-Bike fahren!

Im Wert  
von: **40€**

Bitte vorab telefonisch anmelden  
und Rad reservieren lassen!



**DER  
RADL-MARKT**

...mehr Spaß ...mehr Service ...mehr Leistung

Der Radl-Markt GmbH • Untere Bahnhofstr. 53a • 82110 Germering /  
 direkt beim S-Bhf. Germering (S8) • Tel.: 089/89428900  
 Öffnungszeiten: Mo – Fr 10:00-13:00 und 14:00 – 18:30,  
 Sa 9:00 – 14:00 Uhr • Werkstatt samstags geschlossen

[www.der-radl-markt.de](http://www.der-radl-markt.de)

## Liebe Radlfreundinnen und Radlfreunde,

der Landkreis Fürstfeldbruck hat wunderschöne Wege, Flusstäler, Auwälder, Moore, Seen und lebendige Ortschaften – und diese entdeckt man am besten auf dem Fahrrad.

Wir möchten Euch herzlich einladen, gemeinsam mit dem ADFC Fürstfeldbruck auf Tour zu gehen. Ob man gemütlich radeln oder sportlich unterwegs sein möchte – bei uns findet man Touren für jedes Niveau. Unsere Ausfahrten führen zu unbekanntem Winkeln und beliebten Klassikern der Region.

Dabei braucht Ihr Euch um Planung und Orientierung nicht zu kümmern – das übernehmen unsere erfahrenen Tourenleiterinnen und -leiter.

Unterwegs bleibt Zeit für nette Gespräche, eine Einkehr und den Blick in die Landschaft. So kann man Gleichgesinnte kennenlernen und Kontakte knüpfen. Nebenbei tut man etwas für die Gesundheit und das Wohlbefinden.

Unsere Touren sind offen für alle, egal ob Mitglied oder nicht.

Man braucht nur ein verkehrssicheres Fahrrad, etwas Lust auf Bewegung und gute Laune.

Wir fahren in dem jeweils angegebenen Tempo und achten während der Tour auf ein rücksichtsvolles Miteinander. Im Mittelpunkt steht kein sportliches Ziel, sondern das gemeinsame Erleben.

Kommt mit und entdeckt den Landkreis neu – und lasst euch begeistern!

Wenn Euch eine der angebotenen Touren anspricht, so **kommt einfach zum angegebenen Treffpunkt** (in der Regel am Bahnhofsgebäude einer S-Bahnstation).

Damit jeder das Richtige für sein Leistungsniveau und seine Ansprüche findet, ist bei den Touren die jeweilige Schwierigkeitsstufe angegeben (siehe dazu Seiten 8 + 9). Wer sein Leistungsniveau nicht genau einschätzen kann, kann auch vorher mit der Tourenleitung Kontakt aufnehmen (siehe Seite 71), um sich die Besonderheiten der Tour erläutern zu lassen. Ist eine Anmeldung erforderlich, so meldet Euch unbedingt rechtzeitig an, da die Teilnehmerzahl bei diesen Touren begrenzt ist.

Sollte sich keine Möglichkeit ergeben, bei unseren Touren mitzuradeln, so besucht unsere Internetseite unter <https://www.adfc-ffb.de/radtouren-radrouen/>. Hier findet Ihr eine Vielzahl von Tourenvorschlägen und Radrouten, die Ihr auch ohne Tourenleitung selbst erfahren könnt, sowie nützliche Tipps und Informationen rund ums Fahrrad.

Der Vorstand und das Tourenleitungsteam des ADFC-Kreisverbandes Fürstfeldbruck wünschen Euch eine sonnige, unfall- und pannenfreie Radlsaison.

Euer Radtourenreferent

Bernd Burgmeier

## Unsere Anschrift / unsere Geschäftsstelle

ADFC Kreisverband Fürstenfeldbruck  
 Schöngesinger Str. 22  
 82256 Fürstenfeldbruck  
 (Besucher Eingang auf der Rückseite)

Tel.: 08141 / 535418  
 E-Mail: Kontakt (at) adfc-ffb.de  
 Internet: [www.adfc-ffb.de](http://www.adfc-ffb.de)



### Öffnungszeiten der Geschäftsstelle:

Von März bis Oktober jeden Dienstag von 18.30 Uhr bis 19.30 Uhr.  
 Von November bis Februar ist Winterpause und die Geschäftsstelle geschlossen.

Konto des ADFC-FFB: Sparkasse Fürstenfeldbruck  
 IBAN: DE42700530700003589348 BIC: BYLADEM1FFB



© OpenStreetMap

## Das Beratungsangebot in der Geschäftsstelle

Unsere Aktiven sind während des Bürodienstes bemüht, alle Fragen rund um das Fahrrad zu beantworten. Kann ein Thema gegebenenfalls nicht umfassend geklärt werden, stehen weitere ADFC-Ansprechpartner zur Verfügung. Ein Kontakt zu diesen wird gerne vermittelt.

Das Beratungsangebot umfasst folgende Themen:

- **Mitgliedschaft**, siehe auch [www.adfc-ffb.de](http://www.adfc-ffb.de) → „Der ADFC Kreisverband“ → „Mitgliedschaft“
- **Radverkehr** (im Landkreis/in den Kommunen), siehe auch [www.adfc-ffb.de](http://www.adfc-ffb.de) → „Radverkehr“
- **Codierung**, siehe auch [www.adfc-ffb.de](http://www.adfc-ffb.de) → „Service“ → Fahrradcodierung“  
 Etiketten können während des Bürodienstes direkt angefertigt werden
- **Fahrradabstellanlagen**, siehe auch [www.adfc-ffb.de](http://www.adfc-ffb.de) → „Service“ → „Fahrradabstellanlagen“
- **Fahrradkauf**, siehe auch [www.adfc-ffb.de](http://www.adfc-ffb.de) → „Service“ → „Fahrradkauf“
- **Fahrradtechnik und -ergonomie**
- **Tourentipps**, siehe auch [www.adfc-ffb.de](http://www.adfc-ffb.de) → „Radtouren / Radrouten“
- **Informationsmaterial** (Flyer, Broschüren, Karte Bayernnetz für Radler, Landkreiskarte und vieles mehr)

### Vielen Dank an unsere **ADFC-Fördermitglieder**:

In Eichenau: **ebike-hereth**, Hauptstraße 41  
**Fahrrad AKTIV**, Johanna-Oppenheimer-Str. 1  
 In Fürstenfeldbruck: **Zweirad Fischbeck**, Schöngesinger Straße 76  
 In Germering: **Der Radi-Markt**, Untere Bahnhofstr. 53 A

Städte: **Germering** und **Puchheim**  
 Gemeinden: **Eichenau** und **Maisach**

**Wir danken unseren Inserenten für die Unterstützung des Tourenprogramms und bitten um freundliche Beachtung der Anzeigen.**

ADFC-Sommerprogramm 2026, Auflage: 6.000, Gestaltung: Bernd Burgmeier, Druck: Klosterdruckerei St. Ottilien  
 V. i. S. d. P.: ADFC Kreisverband Fürstenfeldbruck, Schöngesinger Str. 22, 82256 FFB

Dieses Programm wurde auf zertifiziert klimaneutralem Papier gedruckt und nicht auf Recyclingpapier, bei dem die alte Druckfarbe, meist in Ländern mit niedrigen Umweltstandards, einfach in die lokalen Flüsse und ins Meer gewaschen wird.

## A und O bei Tourenteilnahme

### Anmeldung

Wenn nicht anders angegeben, ist eine Anmeldung nicht erforderlich. Kommt einfach zum angegebenen Startort. Bei allen Touren, für die eine Anmeldung erforderlich ist, ist der Anmeldeschluss zu beachten. Je früher Ihr Euch anmeldet, desto sicherer ist die Teilnahme an der Tour. Es entscheidet die Reihenfolge der Anmeldungen. Bitte denkt auch daran, den Unkostenbeitrag/die Anzahlung für die Mehrtagestouren rechtzeitig zu überweisen.

### Teilnahmegebühren

	Mitglieder	Nicht - Mitglieder
Tagestouren	kostenlos	5.-
Andere Touren	kostenlos	2,50
Mehrtagestouren	15.-	Nur für Mitglieder

**Kinder und Jugendliche bis 18 Jahre** können kostenlos – aber nur in Begleitung eines erziehungsberechtigten Erwachsenen - teilnehmen.

Bei allen Touren sind die jeweiligen Nebenkosten, wie für MVV-Ticket/Gruppenticket, Bahn/Bayern-Ticket, sonstige Beförderungsmittel sowie Übernachtungskosten (bei Mehrtagestouren, z. T. vorab) nach Absprache mit der Tourenleitung gesondert zu entrichten.

### Teilnahmebedingungen

Der ADFC bereitet die Touren nach seiner Erfahrung und mit der erforderlichen Sorgfalt, aber ehrenamtlich vor. Der Verein und die Tourenleitung haften nur für organisatorische Mängel und fehlerhafte Anweisungen. Die Teilnehmer müssen daher während der Tour in eigener Verantwortung die Straßenverkehrsordnung und sonstige Sicherheitsregeln beachten.

Die Tourenteilnehmer müssen über ein verkehrssicheres Fahrrad verfügen und in der Lage sein, selbstverantwortlich zu handeln. Ansonsten ist ein Ausschluss von der Teilnahme vor oder während der Veranstaltung möglich. Das gleiche gilt, wenn Anweisungen, die der Sicherheit der Teilnehmer oder dem ordnungsgemäßen Ablauf der Tour dienen, nicht befolgt werden. Kinder und Jugendliche unter 18 Jahren müssen von einem erziehungsberechtigten Erwachsenen, dem auch die Aufsichtspflicht obliegt, begleitet werden.

### Recht am eigenen Bild / Datenschutz

Alle Fotos auf unserer Webseite werden ohne Namen veröffentlicht und die Veranstaltung steht im Vordergrund der Veröffentlichung. Wer auf Fotografien von unseren Touren nicht erscheinen will, der teile dies bitte der Tourenleitung vor Beginn der Tour ausdrücklich mit.

Sollte sich jemand dennoch unerwünscht auf unserer Webseite wiederfinden, kann er sich umgehend an unseren Webseitenbetreuer (bernd.burgmeier [at] gmx.de) wenden und das Foto wird schnellstmöglich gelöscht.

### Kleiner Touren-Knigge

Fahrt defensiv und gefährdet weder Euch noch andere. Das Tempo während der Tour bestimmt die Tourenleitung. Überholt die Tourenleitung bitte nicht, ahmt dies auch nicht nach, wenn andere es tun. Fahrt nicht hinter dem „Schlussmann“. Ausnahmen von dieser Regel gibt es nur auf Anweisung der Tourenleitung sowie an Steigungen und Abfahrten.

Wer die Tour verlässt, meldet sich bitte bei der Tourenleitung oder beim „Schlussmann“ ab.

Wir radeln als Gruppe, nicht als Einzelwettkämpfer. Kompetenz zeigt sich nicht in Geschwindigkeit, sondern in sozialem Verhalten. Unsere Touren sollen allen Teilnehmern Spaß machen.

### Durchführungsbedingungen

Bei Regen, Kälte, außergewöhnlichen Straßenverhältnissen (z.B. Glätteis, Hochwasser usw.) oder sehr geringen Teilnehmerzahlen ist die Tourenleitung berechtigt, eine Tour abzusagen. Bitte ruft im Zweifel vor der Tour bei der namentlich genannten Tourenleitung an (siehe Liste am Ende des Tourenprogramms).

### Verkehrssicherheit

Die Tourenteilnehmer müssen über ein verkehrssicheres Fahrrad (gemäß StVZO-Straßenverkehrszulassungsordnung) verfügen. Dies ist Grundvoraussetzung für eine Teilnahme an den Touren. Ist diese nicht erfüllt, kann der Teilnehmer von der Tour ausgeschlossen werden. Ein Teilnehmer ist daher für den verkehrstechnisch ordnungsgemäßen Zustand seines Fahrrades selbst verantwortlich; eine Pflicht der Tourenleitung, dies nachzuprüfen, besteht nicht. Ein Ausschluss von der Teilnahme vor oder während der Veranstaltung ist auch möglich, wenn Anweisungen, die der Sicherheit der Teilnehmer oder dem ordnungsgemäßen Ablauf der Tour dienen, nicht befolgt werden.

Zu Eurer eigenen Sicherheit empfehlen wir, einen Fahrradhelm zu tragen; dieser ist aber nicht Pflicht (Ausnahme: Mountainbike und Rennrad Touren).

### Tourenleitung

Alle Touren werden von einer erfahrenen Tourenleitung begleitet. Sie führt ein Verbandspäckchen und für kleine Pannen etwas Werkzeug mit, jedoch kein Ersatzteillager.

### Die Ausrüstung für unterwegs:

Um für eine Tour gut gerüstet zu sein, sollten folgende Dinge im Gepäck nicht fehlen:

- **Werkzeug und Flickzeug, Ersatzschlauch oder Pannenspray**
- **Regenkleidung**
- **Getränke und ggf. Proviant**

Vorteilhaft ist auch, eine (Rad-)Karte des Tourengebiets oder ein NAVI mitzuführen. Zur Ausrüstung während einer Radtour gehört auch der ADFC-Mitgliedsausweis. Dies ermöglicht die Angaben im Falle einer notwendigen Hilfe durch die ADFC-Pannenhilfe, für die die Mitgliedsnummer erforderlich ist.

## Schwierigkeitsgrad der Touren

### Anforderungen:

Die Touren sind für all diejenigen gedacht, die gerne Rad fahren und dabei Natur, Kultur und Gastronomie erleben und genießen möchten. Niemand ist verpflichtet, an der Einkehr teilzunehmen. Ist eine Tour ohne Einkehr, aber mit Brotzeit zur Mitnahme geplant, so ist dies gesondert vermerkt. Wir fahren nach Möglichkeit auf Fahrradwegen, auf verkehrsarmen Nebenstrecken, teils auf Feld- oder Waldwegen. Steigungen im Alpenvorland sind durchaus alltäglich.

Ausrüstung und Kondition sollten der Tour angemessen sein. Prinzipiell gilt unser Motto für "leichte" Touren (Schwierigkeitsgrad 1 + 2): „Wer am langsamsten fährt, bestimmt das Tempo“. Bei den mittleren und anspruchsvolleren Touren muss die Tourenleitung auf eine gewisse Mindestgeschwindigkeit achten, um z. B. den Zug für die Rückfahrt zu erreichen oder um das gesetzte Zeitlimit nicht zu überschreiten.

*Für Pausen wird aber immer genug Zeit eingeplant.*

Im Interesse aller Mitfahrer bitten wir Euch, Eure Leistungsfähigkeit realistisch einzuschätzen, denn „Rad fahren soll Spaß machen“.



Geiselbüllacherstr. 2a 82140 Olching

**e-bike alm**  
Olching

Entdecke die Wege an dein Ziel!

**ADFC-Mitglieder Bonus**

Wähle Deinen Bonus, exklusiv als ADFC-Mitglied:

- 3% Rabatt auf UVP
- Gratis Helm und Schloss aus unserem Sortiment
- 3 x Service gratis!

08142 44 85 85 30 verkauf@ebikealm-olching

## Klassifizierung

Die Schwierigkeitsangaben bei jeder Tour ermöglichen eine Kurzeinschätzung der Anforderung, sind aber nicht bindend. Der Schwierigkeitsgrad der Touren ergibt sich aus der Länge und der Streckenbeschreibung.

Unsere Touren haben wir mit Schwierigkeitsgraden auf einer Skala **1 - 5**,

**M** = Mountainbike Tour, **R** = Rennrad Tour versehen, die wie folgt einzuordnen sind:

- 1 Sehr leichte Tour, auch für Kinder geeignet (Durchschnittsgeschwindigkeit ca. 10-12 km/h, keine Steigungen, keine Übung erforderlich, Gesamtlänge der Tour ca. 20-30 km, maximal 2 ½ Std. im Sattel).
  - 2 Leichte Tour, auch für größere Kinder geeignet (Durchschnittsgeschwindigkeit ca. 13-15 km/h, wenig Steigungen, wenig Übung erforderlich, Gesamtlänge der Tour ca. 25-40 km, maximal 3 ½ Std. im Sattel).
  - 3 Nicht ganz so leichte Tour mit wenigen anstrengenden Passagen, nicht für Kinder geeignet, etwas Übung erforderlich (Durchschnittsgeschwindigkeit ca. 16-18 km/h, ein paar Steigungen, Gesamtlänge der Tour ca. 40-80 km, max. 5 Std. im Sattel).
  - 4 Schwierigere Tour für bereits geübte Tourenfahrer. Hier wird mit etwas erhöhtem Tempo gefahren und/oder es gibt mehrere Steigungen (Durchschnittsgeschwindigkeit ca. 19-22 km/h, ca. 80-125 km, max. 6 ½ Std. im Sattel).
  - 5 Schwere Tour mit knackigen Anstiegen, höherem Tempo und vielen km (Durchschnittsgeschwindigkeit mehr als 20 km/h, viele, anstrengende Steigungen, meist mehr als 100 km, mehr als 7 Std. im Sattel).
- M** Mountainbike Touren durch die Natur auf überwiegend unbefestigten Wegen und Trails, in kurzen Abschnitten auch mit Schiebe- und Tragepassagen. Gute Grundkondition ist für schwierige Wegpassagen, anstrengende Steigungen und Höhenmeter in hügeligem Gelände erforderlich. Die technischen Anforderungen sind moderat und somit für Mountainbike Anfänger geeignet. Aus Sicherheitsgründen sind bei diesen Touren nur Mountainbike-Fahrräder mit profilierten Reifen und geländetauglichen Bremsen zugelassen. Es besteht auf allen M-Touren Helmpflicht; Handschuhe und Brille sind obligatorisch.
- R** Hier wird nur auf rennradtauglichen Straßen sowie bergauf - bergab schnell und manchmal auch weit gefahren. Die Durchschnittsgeschwindigkeit beträgt ca. 25-28 km/h. Auf allen R-Touren besteht Helmpflicht.

Bitte lest zusätzlich den Tourentext aufmerksam durch und entscheidet dann selbst, ob eine Tour für Euch geeignet ist. Dies ist besonders dann wichtig, wenn Ihr mit Kindern teilnehmen wollt. Die Kilometerangaben gelten jeweils für die Gesamtfahrtstrecke (hin und zurück) – Ausnahmen sind angegeben. Falls Ihr Euch in der Bewertung der Schwierigkeit unsicher seid, könnt Ihr auch die Tourenleitung kontaktieren.

## Wer wir sind, was wir wollen

### ...wir sind eine Verbraucherschutzorganisation

Wir haben ein waches Auge auf alles, was die Fahrradindustrie herstellt. Wir mischen uns ein, wenn es darum geht, die Qualität der Produkte zu verbessern: Immer im Interesse der Verbraucherinnen und Verbraucher.

### ...wir sind ein verkehrspolitischer Verein

Wir setzen uns für die konsequente Förderung des Fahrradverkehrs ein. Dabei arbeiten wir mit allen Vereinen, Organisationen und Institutionen zusammen, die sich für mehr Sicherheit und Umweltschutz im Verkehr einsetzen. Der ADFC ist parteipolitisch neutral, aber parteilich, wenn es um die Interessen Rad fahrender Menschen geht.

### ...wir sind Umweltfreunde

Wir setzen uns für eine ökologisch vernünftige Verkehrsmittelwahl ein. Immer wenn es Alternativen gibt, sollte das Auto stehen bleiben.

### Der ADFC bundesweit (<https://www.adfc.de>)

Der ADFC ist ein bundesweiter, gemeinnütziger Verein mit über 240.000 Mitgliedern. Er wurde 1979 in Bremen gegründet.

### Der ADFC in Bayern (<https://bayern.adfc.de/>)

Der ADFC Landesverband Bayern ist eine Gliederung des Bundesverbandes und hat über 34.000 Mitglieder, die in 50 Kreisverbänden organisiert sind.

### Der ADFC im Landkreis Fürstentfeldbruck (<https://www.adfc-ffb.de>)

Der ADFC Kreisverband Fürstentfeldbruck ist eine Gliederung des ADFC-Landesverbandes Bayern und wurde 1985 gegründet. Er hat derzeit ca. 1.200 Mitglieder.

# AUGENOPTIK

## EMMERING

Ulrike Maier · Hauptstraße 7  
82275 Emmering · Tel. 0 81 41.6 38 30

Sportoptik
Fahrradbrillen

adfc-Mitglieder erhalten 10% Preisnachlass

Bavarian Beauty  
BY WIESER

Haarstudio Wieser Mammendorf  
Bahnhofstraße 1  
82291 Mammendorf  
Telefon: 08145.1227

Haarstudio Wieser Eichenau  
Hauptstraße 43  
82223 Eichenau  
Telefon: 08141.71311

Haarstudio Wieser Fürstentfeldbruck  
Kirchstraße 5  
82256 Fürstentfeldbruck  
Telefon: 08141.3573510

Haarstudio Wieser Maisach  
Schillerstraße 20  
82216 Maisach  
Telefon: 08141.3875405



[www.haarstudio-wieser.de](http://www.haarstudio-wieser.de)

 [www.facebook.com/haarstudiowieser](https://www.facebook.com/haarstudiowieser)  
 [@haarstudiowieser](https://www.instagram.com/haarstudiowieser)

### Unsere Aktivitäten im Landkreis sind:

#### Geschäftsstelle

In unserer Geschäftsstelle erhaltet Ihr kompetente Beratung rund ums Fahrrad. Ferner findet Ihr umfangreiches Informationsmaterial und Ansichtsexemplare von Radkarten und Radführern.

#### Sommer-Radtourenprogramm / Winter-Veranstaltungsprogramm

Die Programme werden jährlich neu aufgelegt und im gesamten Landkreis in einer Auflage von 6.000 (Sommer) / 1.000 (Winter) Stück verteilt. Im Sommerprogramm werden sowohl halbtägige als auch ganztägige Radtouren angeboten. Im Sommerprogramm sind dies ca. 100 Touren. Im Winterprogramm werden ca. 25-30 Veranstaltungen angeboten. Mitglieder können meist kostenlos teilnehmen.

#### ADFC-Stammtische

Im Sommer finden regelmäßige, zentrale ADFC-Stammtische statt. Zusätzlich werden im Winter noch in wechselnden Gemeinden Stammtische abgehalten.

#### Technikkurse

Wir möchten, dass Ihr sicher radelt und Spaß am Radfahren habt. Deshalb bieten wir Technikkurse z.B. zu folgenden Themen an:

- Fahrradpflege
- Selbsthilfe bei Fahrradpannen

Mitglieder können die Kurse zu einem reduzierten Preis besuchen.

#### Beratung der Kommunen / des Landkreises

Wir stehen in engem Kontakt mit den Verantwortlichen in den Kommunen und im Landkreis, wenn es um Themen des Radverkehrs geht. Um diese Belange kümmern sich die "Arbeitsgruppe Verkehr" im Kreisverband und die Ortssprecher in den jeweiligen Gemeinden (siehe unten).

#### Projekte

Projekte werden von uns konzipiert, geplant und durchgeführt. Dabei werden wir von unseren Aktiven und Partnern in den Gemeinden/im Landkreis unterstützt. Beispiele:

- Ammer-Amper-Radweg
- Rad- und Freizeitkarte des Landkreises Fürstentfeldbruck
- Radverkehrskonzepte für den Landkreis und die Gemeinden
- Radroutennetz des Landkreises
- Machbarkeitsstudie Radschnellweg Fürstentfeldbruck - München

# Experten für Rolläden und Sonnenschutz

**Beratung + Herstellung + Lieferung + Montage  
+ Kundendienst + Ersatzteile**



ROLLÄDEN  
(Alt- und Neubau)

MARKISEN  
JALOUSIEN

TERRASSENDÄCHER

**Ständige Musterschau**  
auf ca. 150 m<sup>2</sup> Ausstellungsfläche







Mo.–Fr. 8.00–12.00 und  
13.00 bis 17.00 Uhr

Beratung auch bei Ihnen zu Hause  
Eigene Herstellung und Montage



**BRANDT + ZÄUNER FÜRSTENFELDBRUCK**

Fabrikation und Ausstellung • 82256 Fürstentfeldbruck  
Gewerbegebiet Hubertusstraße 8 • Telefon 08141 1431  
[www.sonnenschutz-ffb.de](http://www.sonnenschutz-ffb.de)

Ihr könnt den ADFC durch Anregungen, durch Eure Mitgliedschaft oder Spenden unterstützen. Noch besser wäre es, wenn Ihr aktiv bei uns mitmacht. Egal, ob Euer Interesse im Bereich Verkehrsplanung / Verkehrspolitik, in der Betreuung von Schülern bzw. Jugendlichen, auf dem Gebiet Fahrradtechnik oder beim Thema Radreisen / Radtouren liegt. Wenn Ihr mehr darüber erfahren möchtet oder bei speziellen Fragen und Anregungen könnt Ihr Euch stets an Euren **örtlichen ADFC-Vertreter** wenden. Dies ist in:

<b>Emmering:</b>	Arne Ostermeier	0179 / 9504009	arne.ostermeier(at)adfc-ffb.de
<b>Fürstentfeldbruck:</b>	Adi Stumper	08145 / 200	adi.stumper(at)adfc-bayern.de
<b>Germering:</b>	Dr. Michael Sigmund	0151/18066611	michael.sigmund(at)adfc-ffb.de
<b>VG Grafrath</b>	Michael Tibudd	0178 / 1330655	michael.tibudd(at)adfc-ffb.de
<b>Gröbenzell:</b>	Martin Oetjen	08142 / 9984	martin.oetjen(at)adfc-ffb.de
<b>Maisach:</b>	Christian Brandl	0162 / 1866992	christian.brandl(at)adfc-ffb.de
<b>VG Mammendorf:</b>	Adi Stumper	08145 / 200	adi.stumper(at)adfc-bayern.de
<b>Olching:</b>	Renate Wach	08142 / 18376	renate.olching(at)gmx.de
<b>Puchheim:</b>	Edi Knödseder	089 / 8001057	edi.knoedseder(at)adfc-ffb.de
<b>Restlicher</b>	Adi Stumper	08145 / 200	adi.stumper(at)adfc-bayern.de
<b>Landkreis:</b>			

## Service

Unter „Service“ oder „Radverkehr“ findet ihr auf unserer Internetseite [www.adfc-ffb.de](http://www.adfc-ffb.de) eine Vielzahl von Informationen rund ums Fahrradfahren, z. B. zu den Themen:

- **Fahrradkauf / Das richtige Fahrrad >>>** Informationen dazu findet ihr unter <https://www.adfc-ffb.de/service/fahrradkauf/> oder <https://www.adfc.de/artikel/dossier-fahrradkauf>
- **Entspannt im Sattel >>>** Ein gut eingestelltes Fahrrad muss passen wie ein guter Schuh. Mehr dazu findet ihr unter <https://www.adfc-ffb.de/service/radgeber/> >>> „Tipps für ein beschwerdefreies Radfahren“.
- **Die richtige Kleidung >>>** Zu Fahrradbekleidung findet ihr mehr unter <https://www.adfc.de/artikel/kleidung-fuer-die-radtour>

## Finanzplanung ist Lebensplanung

**Was Sie auch immer vorhaben –  
wir unterstützen Sie dabei.**

Mit Top-Beratung und Lösungen, die zu Ihren  
Plänen passen. Über Generationen.

Jetzt Termin vereinbaren unter [sparkasse-ffb.de/termin](http://sparkasse-ffb.de/termin)

**Weil's um mehr als Geld geht.**



Sparkasse  
Fürstentfeldbruck

## Spontantouren

Als zusätzliches Tourenangebot zu den in diesem Programm veröffentlichten ADFC-Touren gibt es noch unsere „**Spontantouren**“. Es werden dabei kurzfristig Touren angeboten, die nicht im Tourenprogramm enthalten sind. Die Durchführung dieser Touren erfolgt zu den in diesem Programm angegebenen Regeln des ADFC-Kreisverbandes Fürstentfeldbruck.

Wer sich in einen unserer E-Mail-Verteiler für Spontantouren eintragen lassen will, der sende eine E-Mail mit dem Betreff „Spontantouren“ an:

- Bernd für Touren mit dem **E-Bike** unter [bernd.burgmeier \(at\) gmx.de](mailto:bernd.burgmeier@at.gmx.de)
- Franz für **Mountainbike** Touren unter [franz \(at\) fasching-home.de](mailto:franz@fasching-home.de)
- Peter für **Rennrad** Touren unter [woepet \(at\) freenet.de](mailto:woepet@freenet.de)
- Thomas E. für Touren mit dem **Tourenrad** unter [thomas\\_eilks \(at\) arcor.de](mailto:thomas_eilks@arcor.de)
- Thomas S. für Touren zu **Käsereien im Allgäu mit dem Tourenrad** unter [Thomas.Schubert \(at\) adfc-ffb.de](mailto:Thomas.Schubert@adfc-ffb.de)

Eine Abmeldung aus den Verteilern ist jederzeit möglich.

Wir weisen darauf hin, dass Ihr Euch damit mit Eurer Emailadresse in **einem privaten Verteiler** befindet. Der ADFC hat mit der Verwaltung dieser Emailadressen nichts zu tun. Wir gehen davon aus, dass Ihr an Spontantouren interessiert seid und die Zustimmung erteilt habt, Informationen **ausschließlich** zu Spontantouren über diesen Verteiler zu erhalten. Für andere Zwecke werden eure Emailadressen nicht genutzt und auch nicht weitergegeben.

## Termine

### Monatlicher ADFC Stammtisch Mai - September jeden 1. Mittwoch

Unser ADFC-Stammtisch findet **Mai bis September** jeden ersten Mittwoch im Monat ab **18:00 Uhr in Emmering im Biergarten** der Gaststätte „Bürgerhaus Emmering“, Lauscherwörth 5 statt.

Wir treffen uns **NUR BEI GUTEM WETTER** im Biergarten. Auch Nichtmitglieder sind herzlich willkommen.

Während des Sommerprogramms finden – immer mittwochs - folgende Treffen statt:  
**6. Mai, 3. Juni, 1. Juli, 5. August und 2. September.**



# LÖFFLER

## Ihr Raumausstatter

- |                |                  |
|----------------|------------------|
| ■ Gardinen     | ■ Insektenschutz |
| ■ Bodenbeläge  | ■ Montage        |
| ■ Sonnenschutz | ■ Nähstudio      |

Martin-Bauer-Weg 38 · 82291 Mammendorf  
 Telefon: 08145 - 441

[www.raumausstattung-loeffler.de](http://www.raumausstattung-loeffler.de)

Löffler GmbH & Co. KG [info@raumausstattung-loeffler.de](mailto:info@raumausstattung-loeffler.de)

### 15. Ökumenischer Radl Gottesdienst + Sternfahrten Samstag, 16. Mai

Auch dieses Jahr erbitten wir zusammen mit den christlichen Kirchen wieder den Beistand Gottes beim Radeln. Wir treffen uns zu einem **Gottesdienst um 16 Uhr in der Versöhnungskirche in Emmering**, Lauscherwörth 1 statt.

Um dorthin zu gelangen, gibt es **Sternfahrten** zur Kirche. Treffpunkt ist jeweils der S-Bahnhof. Folgende S-Bahnhöfe werden angefahren:

**Mammendorf-S** um 14:00 Uhr -> **Malching-S** (Südseite) um 14:30 Uhr -> **Maisach-S** (Nordseite) um 14:50 Uhr

**Germaring-S** um 14:15 Uhr -> **Puchheim-S** um 14:45 Uhr -> **Eichenau-S** um 15:10 Uhr

Im Anschluss an den Gottesdienst kann man sich in einem Biergarten stärken, bevor es dann an die Heimreise geht.

## BAADER PLANETARIUM: ALLES FÜR ASTRONOMIE



Die Baader Planetarium GmbH ist ein führendes Unternehmen im Bereich der Astronometechnik. Von unserem Standort in Mammendorf beliefern wir weltweit Forschungsinstitute, Handelsvertretungen und Amateur-Astronomen mit Teleskopen, Zubehör und professionellen Sternwarten-Kuppeln – seit über 50 Jahren.

Lust auf ein abwechslungsreiches, spannendes und faszinierendes neues Hobby?

Jetzt Astronomie entdecken!



[www.baader-planetarium.com](http://www.baader-planetarium.com)



### Große ADFC-Radsternfahrt nach München Sonntag, 14. Juni

Auch dieses Jahr lädt der ADFC wieder zur großen Radsternfahrt aus allen Richtungen nach München ein. Mit der Fahrrad-Demo will der ADFC gemeinsam mit den Bündnispartnern bessere Bedingungen für Radfahrende bayernweit einfordern. Ein Höhepunkt der Radsternfahrt ist die Tour auf den für den Kfz-Verkehr gesperrten Straßen der Innenstadt. Daneben gibt es ein umfangreiches Bühnenprogramm mit prominenten Gästen und Bands auf dem Odeonsplatz. Abfahrtszeiten im Landkreis Fürstentum siehe <https://muenchen.adfc.de/sternfahrt>



## FAHR SICHERHEITSTRAINING

Termine siehe unten im Text

### Sicher und souverän mit Fahrrad oder E-Bike (Pedelec) unterwegs

Mit theoretischen Erläuterungen und praktischen Übungen werden wir stufenweise ein sicheres Verhalten auf und mit Deinem Fahrrad oder E-Bike vermitteln.  
Treffpunkt für alle Veranstaltungen und teilweise Übungsbereich ist das ehemalige Gelände der Stockschützen in FFB an der Klosterstraße 2a. Es liegt auf der Südseite der Amper und wird seit Übergabe an den Stadtjugendrat als AMPERIUM bezeichnet.

Die Veranstaltungen dauern ca. 3 Stunden und finden nur bei trockenem Wetter statt. Höchstteilnehmerzahl sind 10 Personen.  
Das Tragen eines Fahrradhelms wird sehr empfohlen. Falls vorhanden, bitte auch Fahrradhandschuhe mitbringen.

Termine jeweils unten im Text bei den entsprechenden Kursbeschreibungen.

Eine **Anmeldung** ist Voraussetzung.

Diese kann mittels E-Mail an: [radfahrschule@adfc-ffb.de](mailto:radfahrschule@adfc-ffb.de) oder per Telefon (auf Anrufbeantworter) unter 08141 / 535418. (Bitte Telefonnummer für Rückfragen angeben) oder über folgende Webseite erfolgen:

<https://radfahrschule.adfc.de/radfahrschule/adfc-fuerstenfeldbruck>

Gebühr: ADFC-Mitglieder: **15,00 Euro**  
Nicht-Mitglieder: **30,00 Euro**

### Angepasstes Fahren mit dem E-Bike (Pedelec)

Für alle, die ein optimales Zusammenspiel von Gangschaltung und E-Motor Unterstützung erlernen wollen, zum Wohle von Gesundheit und maximaler Akkulaufleistung.  
Wir widmen uns ausführlich der Bedienung der Antriebskomponenten Gangschaltung und E-Motor Unterstützungsstufen sowie deren Zusammenwirken. Natürlich setzen wir dies dann in Fahrübungen um, in der Ebene und auch auf leichten Steigungen.

Termine, jeweils von 14:00 – 17:00 Uhr:

- Freitag, 17. April
- Freitag, 26. Juni
- Freitag, 18. September

### Fahrtechnik Grundkurs – sicher Bremsen und Kurvenfahren

Für alle, die im Fahrrad Alltag noch mehr Sicherheit bekommen möchten - beim Bremsen, Kurvenfahren, in Balance bleiben, beim Handzeichen geben und auch wenn es mal eng und langsam wird.

Um das zu erreichen, üben wir Anfahren und Anhalten, bei Engstellen die Balance behalten, gefühlvolles Bremsen, um einen kurzen Bremsweg zu erzielen und problemlos auch mal eine enge Kurve zu meistern.

Termine, jeweils von 14:00 – 17:00 Uhr:

- Samstag, 18. April
- Samstag, 16. Mai
- Samstag, 4. Juli
- Samstag, 26. September



## FAHR SICHERHEITSTRAINING

Termine siehe unten im Text

### Fahrtechnik Aufbaukurs – auch auf Schotter gut unterwegs

Für alle, die auch gerne mal abseits von asphaltierten Wegen fahren, aber sich auf lockerem Boden noch nicht sicher genug fühlen.

Um ausreichend Lernerfolg zu erzielen, sind ein sicherer Umgang mit Vorder- und Hinterradbremse sowie geübtes Kurvenfahren Voraussetzung. Wir erlauben uns, dies auf einem asphaltierten Übungs-Parkour zu überprüfen. Bei zu großen Unsicherheiten werden wir die Teilnahme an einem Grundkurs empfehlen und die Fortsetzung des Aufbaukurses ist hinsichtlich Sicherheit im eigenen Interesse nicht anzuraten.

Auf nicht asphaltiertem Gelände werden wir uns zunächst an das Bremsen und Kurvenfahren auf diesem Untergrund gewöhnen. Danach geht es auf leichten und mittleren Steigungen auf und ab. Dabei finden wir sicherlich Abschnitte mit unterschiedlich lockerem Belag und tasten uns an die entsprechend angepassten Geschwindigkeiten heran. In allen Fahrsituationen geht es auch darum, die Balance beizubehalten und dabei das Gewicht richtig zu verteilen.

Termine, jeweils von 14:00 – 17:00 Uhr:

- Freitag, 12. Juni
- Freitag, 24. Juli
- Freitag, 9. Oktober



# STADTRADELN

## Radeln für ein gutes Klima

### STADTRADELN 2025 im Landkreis FFB: Sonntag, 21. Juni bis Samstag, 11. Juli

STADTRADELN ist ein vom Klimabündnis ([www.klimabuendnis.org](http://www.klimabuendnis.org)) veranstalteter Wettbewerb, bei dem es darum geht, 21 Tage lang möglichst viele Wege klimafreundlich mit dem Fahrrad zurückzulegen. Dabei ist es egal, ob du bereits jeden Tag fährst oder bisher eher selten mit dem Rad unterwegs warst. Jeder Kilometer zählt – erst recht, wenn du ihn sonst mit dem Auto zurückgelegt hättest.

Ziel beim STADTRADELN ist, privat und beruflich möglichst viele Kilometer mit dem Fahrrad zurückzulegen für mehr Radförderung, mehr Klimaschutz und mehr Lebensqualität in den Kommunen – und letztlich Spaß beim Fahrradfahren haben!

Anmeldung, Regeln, Kilometer-Eintragung und sonstige Bedingungen stehen im Detail unter [www.stadtradeln.de](http://www.stadtradeln.de)

2025 beteiligte sich der Landkreis Fürstfeldbruck und seine Kommunen zum zwölften Mal an der jährlichen Aktion „STADTRADELN“. Es nahmen 5.094 aktive Radelnde aus dem Landkreis teil und sammelten gemeinsam 813.898 **geradelte** Kilometer. Auf diese Weise wurden 133 Tonnen CO<sub>2</sub> vermieden.

Die Auftaktveranstaltung findet diesmal in Puchheim statt, das auch Ziel unserer Eröffnungstouren ist.

Wir vom ADFC hoffen, dass sich 2026 wieder mehr Radlerinnen und Radler bei den angebotenen Teams eintragen. Noch lieber wäre es uns, wenn sich viele bei den recht erfolgreichen ADFC-Teams eintragen und dort ihre gefahrenen Kilometer einbringen.

STADTRADELN-Koordinator\*innen in den Kommunen sind:

In Alling	Herr Ehleiter,	Tel.: 08141 379 490-132
in Egenhofen	Frau Vinzenz,	Tel.: 08145 / 92040
in Emmering	Frau Ostermeier	Tel.: 0170 / 8112078
in Fürstfeldbruck	Frau Straubinger,	Tel.: 08141 / 281 4360
in Germering	Frau Zawe,	Tel.: 089 / 89419-408
in Grafrath VG	Herr Struzena,	Tel.: 08144 / 1592
in Gröbenzell	Frau Schaller,	Tel.: 08142 / 505-879
in Maisach	Herr Podt,	Tel.: 08141 937
in Jesenwang	Herr Schlecht,	Tel.: 08145 / 1706
in Olching	Frau Emmel,	Tel.: 08142 / 200-1252
in Puchheim	Frau Konec-Fakler,	Tel.: 089 / 80098-194
In Türkenfeld	Frau Böhme,	Tel.: 08193 / 930-721

Emailadressen der Ansprechpartner/innen siehe <https://www.stadtradeln.de/landkreis-fuerstfeldbruck>

**Bitte beachtet im Programm auch die Auftakttouren am Sonntag, den 21. Juni**

### ADFC – Sommer- Treffen

Sonntag, 23. August

Wir veranstalten unser jährliches Sommer Treffen im Biergarten des Bräustüberl Maisach in **Maisach**. Beginn ist **ab 13 Uhr**. Hier können zu den angebotenen Bieren, die selbst mitgebrachte Brotzeit oder Essen von der Theke zur Stärkung beim geselligen Beisammensein verzehrt werden.

Auch Nichtmitglieder sind herzlich willkommen!

**Das Treffen findet nur bei gutem Biergartenwetter statt.**



Unsere Mitglieder verbinden uns!

Morgen  
kann kommen.  
Wir machen den Weg frei.

Vertrauen, Zusammenhalt, Zukunft gestalten – wir sind stolzer Partner für lokale Vereine. Werden Sie Mitglied unserer Bank und gestalten Sie mit uns eine vielversprechende Zukunft!

Volksbank Raiffeisenbank  
Fürstfeldbruck eG



# Touren

Unterwegs und im Internet zu finden unter nebenstehendem QR-Code

oder

<http://www.adfc-ffb.de/radtouren/sommerprogramm.html>



Tour 1 10/15 km (einfach nur nach FFB) → Stufe 2 Hans-Günter	<b>Sternfahrt zur Saison-Eröffnungstour nach FFB</b> Zur Saisonöffnung radeln wir von Germering über Puchheim und Eichenau nach FFB zur ADFC-Geschäftsstelle, von wo wir gemeinsam mit den anderen Radlern des Landkreises in die neue Radl Saison starten. <b>Diese Tour ist kostenlos.</b> Saison-Eröffnungstour siehe Tour 4.	Sa 11. April 8:40 Uhr Germering-S 9:10 Uhr Puchheim-S 9:30 Uhr Eichenau-S
--	--	---



Tour 2 25/15 km → Stufe 2 Thomas S.	<b>Sternfahrt zur Saison-Eröffnungstour nach FFB</b> Saisonöffnung! Wir radeln nach Fürstenfeldbruck zur ADFC-Geschäftsstelle. Von dort startet anschließend die Saison-Eröffnungstour. <b>Diese Tour ist kostenlos.</b>	Sa 11. April 9:10 Uhr Gröbenzell-S (Südseite) 9:30 Uhr Olching-S
Tour 3 20 km → Stufe 2 Adi	<b>Sternfahrt zur Saison-Eröffnungstour nach FFB</b> Wir radeln nach Fürstenfeldbruck zur ADFC-Geschäftsstelle. Nach einer Pause dort schließen wir uns der Saison-Eröffnungstour an - siehe Tour 4. <b>Diese Tour ist kostenlos.</b>	Sa 11. April 9:15 Uhr Mammendorf-S

Tour 4 40 km → Stufe 2 Thomas S.	<b>Saison – Eröffnungstour nach Olching</b> Heute wecken wir die müden Winterbeine und setzen die Tour unter das Motto: „Ruhiger Saisonstart zum Warmfahren“. Ab 10 Uhr treffen wir uns an der ADFC-Geschäftsstelle. Anschließend starten wir in einem weiten Bogen bei lockerer Fahrt gemeinsam zur Einkehr im Gasthof Dahoam in Olching. Nach der Stärkung führt uns eine direkte Strecke zurück nach FFB. <b>Die Teilnahme ist kostenlos.</b>	Sa 11. April 10:30 Uhr ADFC-Geschäftsstelle in FFB
Tour 5 46 km → Stufe 2 Adi	<b>Einradeln 2.0 - Grotte und Gaumen</b> Auf ruhigen Nebenstraßen und Forstwegen erradeln wir uns den westlichen Teil des Landkreises. In welligem Gelände, durch Wälder und Wiesen, vorbei an einer versteckten Lourdesgrotte nähern wir uns der Kuchenpause. Auf kurzem Weg gelangen wir zurück.	So 12. April 13:15 Uhr Mammendorf-S

Bauherren und Renovierer aufgepasst!

Wir machen **Küchendesign bezahlbar**



KESER HOME COMPANY

www.keser-homecompany.de

MÖBEL DEIN LEBEN AUF

Tour 6 60 km → Stufe 3 Thomas E.	<b>Würm-Rundtour</b> Eine Frühlingstour mit viel Wasser und Wald: zunächst geht es nach Norden zum Waldschwaigsee, dann folgen wir ab Karlsfeld der Würm durch den Münchner Westen. Hinter der Münchner Stadtgrenze fahren wir in einem Bogen durch den Wald und überqueren die Würm noch einmal am südlichsten Punkt der Tour in Gauting. Weiter durch den Wald geht es zum Germeringer See und am Gröbenbach zurück nach Gröbenzell.	Di 14. April 9:00 Uhr Gröbenzell-S
Tour 7 35 km → Stufe 3 Franz	<b>Asphalt Abstinenz Runde</b> Für alle, die die Jahreszeiten in unserem Landkreis und Umgebung überwiegend auf Wirtschafts- und Forstwegen erleben wollen. Der eine oder andere Wald- oder Wiesenweg kann schon mal dazwischenkommen. Alle Strecken sind mit Tourenrädern zu bewältigen.	Mi 15. April 13:00 Uhr FFB-S

## Ein aktives Jahr für die Ortsgruppe des ADFC Puchheim

Die Ortsgruppe Puchheim blickt auf ein ereignisreiches Jahr mit zahlreichen Aktionen rund um das Thema Radverkehr zurück. Mit Touren, Informationsangeboten und dem kontinuierlichen Dialog mit der Stadt leistete der ADFC einen wichtigen Beitrag zur Förderung des Radfahrens vor Ort.

Den Auftakt bildete am 4. Mai 2025 die Stadtradel-Auftakttour nach Grafrath, an der sich zwölf Radlerinnen und Radler beteiligten. Nur wenige Tage später, am 10. Mai, organisierte die Ortsgruppe gemeinsam mit dem Umwelt- und Seniorenbeirat eine „Rundtour auf ruhigen Wegen im Grünen nach München“, die sich großer Beliebtheit erfreute.

Auch bei öffentlichen Veranstaltungen war der ADFC präsent:

Am 6. Juli 2025 beteiligte sich die Ortsgruppe mit einem Informationsstand an der Freiwilligenmesse Puchheim.

Ein weiterer Höhepunkt folgte im September: Am 20. September 2025 startete die Jubiläumstour zum 40-jährigen Bestehen des ADFC Kreisverbands Fürstenfeldbruck von Puchheim, wo die Teilnehmenden und der Gründungsvorsitzende, Josef Immler vom Bürgermeister begrüßt wurden (siehe Foto >>).

Direkt im Anschluss war der ADFC am 21. September mit einem Stand auf dem Ökomarkt Puchheim vertreten.

Besonders erfolgreich war dort die Fahrradcodierung, zudem fand die Preisverleihung zum Stadtradeln statt.

Naturerlebnis und Information verband die gemeinsame Radtour mit Führung ins Wildmoos am 13. Oktober 2025, die zusammen mit dem Bund Naturschutz durchgeführt wurde.



Neben öffentlichkeitswirksamen Aktionen legt die Ortsgruppe großen Wert auf den Austausch mit der Stadtverwaltung. Am 11. September 2025 fand ein Jour fixe mit dem Fahrrad- und Mobilitätsbeauftragten der Stadt Puchheim sowie ADFC-Vertretern statt. Darüber hinaus besteht ein regelmäßiger Austausch zu Radverkehrsbelangen mit den Verantwortlichen der Stadt Puchheim.

Ergänzt wird dieses Engagement durch regelmäßige Rundbriefe, mit denen der ADFC Puchheimer Radlerinnen und Radler sowie seine Mitglieder über aktuelle Entwicklungen und Themen rund um den Radverkehr vor Ort informiert.

Mit diesem vielfältigen Engagement trägt die ADFC-Ortsgruppe Puchheim maßgeblich dazu bei, das Fahrrad als umweltfreundliches und alltagstaugliches Verkehrsmittel weiter zu stärken.

Tour 8 80 km → Stufe 3 Arnold	<b>Zu den Störchen nach Raisting</b> Auf Teilen des Ammer-Amper Radweges fahren wir über Stegen und Dießen nach Raisting. Dort können wir den Störchen zusehen und uns einen Kaffee genehmigen. Auf dem Rückweg machen wir noch einen Brotzeitstopp im Biergarten.	Do 16. April 10:00 Uhr ADFC- Geschäfts- stelle in FFB
Tour 9 40 km → Stufe 2 Arne & Thomas S.	<b>Moorlandschaft erleben</b> Nebelschwaden hängen über der Landschaft – darunter verborgen liegen sie - die Moorböden. Wenige wissen um diesen Schatz und was ihn so wertvoll macht und welche Verantwortung damit verbunden ist. Das Amt für Ernährung, Landwirtschaft und Forsten (AELF) lädt dazu ein, diese geheimnisvollen Lebensräume neu zu entdecken. Gemeinsam mit Klimaschutzberater Tilo Scholze begeben wir uns auf Spurensuche: Wo befinden sich diese Moorböden? Warum sind sie so bedeutend für unser Klima – und welche Geschichten erzählen sie im Verborgenen? Auf zwei besonderen Touren führen wir euch zu Orten, die nicht nur beeindruckend, sondern den Blick verändern. Kommt mit – dorthin, wo Erde, Wasser und Zeit Verbündete sind. Eine zweite Tour - mit anderer Strecke - findet am Sonntag, den 13. September statt. Die Teilnahme an der Tour ist kostenlos.	So 19. April 10:15 Uhr ADFC- Geschäfts- stelle in FFB  11:00 Uhr Gröbenzell-S (Südseite)
Tour 10 45 km → Stufe 3 Franz	<b>Mit dem E-Bike (Pedelec) gelenkschonend unterwegs - Übungsfahrt</b> Während dieser Tour üben und festigen wir unter Anleitung die Routine im Umgang mit dem Antriebssystem E-Bike (Pedelec) und die Fahrsicherheit in der Ebene und an Steigungen. Dazu radeln wir vor und nach der Einkehr jeweils 1,5 Stunden durch abwechslungsreiches Gelände, überwiegend auf asphaltierter Strecke.	Do 23. April 10:00 Uhr FFB-S
Tour 11 75 km → Stufe 3 Thomas S.	<b>Glaziale Serie – Hinterlassenschaften der Gletscher</b> Bei dieser Tour führen wir uns den Einfluss der Eiszeiten auf das Landschaftsbild vor Augen, das nicht nur im Alpenvorland einer bestimmten Regelmäßigkeit folgt. Die Gletscher haben nach ihrem Abschmelzen Formen hinterlassen, die mit dem Begriff „Glaziale Serie“ zusammengefasst werden: Zungenbecken - Endmoränen - Schotterflächen bzw. -ebenen. Wir erschließen diese Formen an geeigneten Standorten in umgekehrter Richtung und starten mit dem Starzelstrang, radeln durch die Endmoränenzone des würmeiszeitlichen Ammerseeegletschers zum Toteisloch Weißlinger See. Dann werfen wir einen Blick auf das Zweigbecken des Pilsenseeegletschers und erreichen den Wendepunkt unserer Fahrt an den Gestaden des Zungenbeckensees Ammersee. Der Rückweg wird uns zu weiteren erkundlichen Sehenswürdigkeiten über Steinebach am Wörthsee, Etterschlag und Gilching zurück zum Ausgangspunkt führen. Wem die Strecke zu lange werden sollte, kann z. B. in Herrsching die S-Bahn nehmen, um die Kilometer zu halbieren.	Sa 25. April 10:00 Uhr Eichenau-S (Südseite)

Tour 12 32 km → Stufe 3 Monika	<b>Jexhof</b> Wir fahren durch den Rothschaiger Wald zum Jexhof, wo wir Rast machen. Zurück geht's weiter durch den Wald, über Rottenried, Holzhausen und Zellhof zurück nach FFB.	Sa 25. April 13:00 Uhr ADFC- Geschäfts- stelle in FFB
---	---	---

## BAU- UND KUNSTGLASEREI

# FRIEDRICH

GmbH

- Reparaturverglasung
- Bildereinrahmung
- Kunst- & Bleiverglasung
- Spiegel
- Plexiglas
- Isolierverglasung
- Ganzlastüren
- Duschkabinen



Glaserei Friedrich GmbH  
 Dachauer Straße 23  
 82256 Fürstenfeldbruck  
 Tel.: 0 81 41 / 65 39  
 glaserei.friedrich.ffb@t-online.de  
 www.glaserei-friedrich-ffb.de

Tour 13 30 km → Stufe 2 Thomas E.	<b>Nachhaltigkeitstag in Eichenau</b> Wir radeln auf Umwegen nach Eichenau, um den zweiten „Nachhaltigkeitstag“ in der dortigen Friesenhalle zu besuchen. Einen Eindruck, was dort zu erwarten ist, kann man den Informationen über die Ausstellungen und das Vortragsprogramm beim ersten Nachhaltigkeitstag 2025 entnehmen: <a href="https://www.ernaehrungsrat-ffb.de/erster-nachhaltigkeitstag-in-eichenau/">https://www.ernaehrungsrat-ffb.de/erster-nachhaltigkeitstag-in-eichenau/</a> Von Gröbenzell geht es erstmal nach Norden zum Rand des Nachbarlandkreises Dachau und in großem Bogen zurück über die Amper bis zum Ziel nach Eichenau. Dort endet die Tour und bietet Gelegenheit, die Angebote des Nachhaltigkeitstags zu erkunden.	So 26. April 10:00 Uhr Gröbenzell-S
--	---	---

Tour 14 30 km → Stufe 2 Maria	<b>Irgendwohin</b> Wir radeln von der ADFC-Geschäftsstelle aus IRGENDWOHIN. Irgendwohin kann überall innerhalb des Landkreises FFB und seiner Nachbarkreise sein, sofern Hin- und Rückweg nicht weiter als ca. 30 km sind. Diese Tour richtet sich an alle, die keine Konditionsbomben und Dauersattelquäler sind und trotzdem noch ein bisschen in netter Begleitung radeln möchten. Gerne steuern wir unterwegs ein Café an.	Mi 29. April 15:00 Uhr ADFC- Geschäfts- stelle in FFB
--	---	---

### Lastenanhängerverleih für ADFC-Mitglieder

Der ADFC Fürstenfeldbruck hat mithilfe von Mitgliederspenden den LastenanhängergOLIATH erworben und stellt diesen ADFC-Mitgliedern kostenfrei zum Verleih. GOLIATH hat eine große Ladefläche von 188 x 67 cm und ist für 80 kg Gesamtlast ausgelegt. GOLIATH ist für den Transport von Umzügen, Sperrmüll, Gartenabfällen, Fahrrädern usw. einsetzbar. Die Ladung wird mit Gurten oder Spanngummis befestigt.

#### Voraussetzungen

Für die Nutzung ist eine Einweisung erforderlich. Das Zugfahrrad benötigt eine Standard-Weberkupplung zum Ankoppeln der Deichsel des Lastenanhängers. Es besteht die Möglichkeit das kostenfreie Lastenrad Gröbenzell auszuleihen, das mit einer Weber-Schwerlastkupplung ausgestattet ist, die Buchung dieses Lastenrades erfordert eine Registrierung und Buchung unter: <https://www.groebenzell.de/leben-in-groebenzell/mobilitaet-verkehr/radfahren/lastenradverleih/>

#### Nutzungsbedingungen

Die GOLIATH Nutzungsbedingungen sind auf der ADFC FFB Internetseite zu finden unter [www.adfc.de](http://www.adfc.de) > Service > Lastenanhängerverleih. GOLIATH ist an den Seiten zusätzlich mit einer abnehmbaren Reling und Wänden ausgestattet. Es sind mehrere Gurte mit Ratschen zum Befestigen der Ladung vorhanden. Mit Kettenschloss und langem Kettenseil wird GOLIATH angeschlossen, um Diebstahl zu verhindern.

#### Buchung

Die Buchung des ADFC-Lastenanhängers ist telefonisch möglich, bei Katja Oetjen unter Tel.: 08142 / 9984, täglich von 9 – 13 Uhr.



- Tour 15 **Tour de Romanik**  
 75 km  
 → Stufe 3  
 Edi
- Tour zu fünf romanischen Kirchen im Dachhauer Land. Über Überacker fahren wir zu unserem ersten romanischen Kirchlein St. Ulrich in Fußberg. Weitere Stationen sind die romanischen Kirchen St. Urban in Palsweis und St. Johannes und Paulus in Arzbach. In Markt Indersdorf sehen wir uns das romanische Portal der ehemaligen Klosterkirche an. Dann geht's zur Einkehr in den Biergarten vom Wirtshaus in Erdweg. Gut gestärkt erwartet uns nun ein Highlight der Romanik in Oberbayern, mit der Basilika St. Peter und Paul auf dem Petersberg.  
 Heimwärts geht's über Eisolzried zur tausendjährigen Eiche und dann zurück nach Puchheim.

Sa 2. Mai  
 9:00 Uhr  
 Puchheim-S  
 (Südseite)



**Wir drucken**  
 Ihre Gemeindehefte, Pfarrbriefe,  
 Schuljahresberichte, Schülerzeitungen,  
 Taschenbücher, Festschriften, Kataloge  
 und vieles mehr

**eos**  
 eos-print

Erzabtei 14a • 86941 St. Ottilien • Tel.: 08193 71 722 • info@eos-print.com

**Ihr Weg  
 zum umweltfreundlichen Druck**

**Klima-neutral**  
 ClimatePartner

**UMWELT  
 PAKT  
 BAYERN**

- Tour 16 **Zu Leimis**  
 38 km  
 → Stufe 2  
 Monika
- Über Mammendorf und Luttenwang geht es nach Eresried, wo wir bei Leimis mit Spezialitäten aus der Alpenregion verköstigt werden. Auf dem Rückweg nehmen wir die südliche Strecke.

So 3. Mai  
 13:00 Uhr  
 ADFC-  
 Geschäfts-  
 stelle in FFB

- Tour 17 **Irgendwohin**  
 30 km  
 → Stufe 2  
 Maria
- Wir radeln von der ADFC-Geschäftsstelle aus IRGENDWOHIN. Irgendwohin kann überall innerhalb des Landkreises FFB und seiner Nachbarkreise sein, sofern Hin- und Rückweg nicht weiter als ca. 30 km sind. Diese Tour richtet sich an alle, die keine Konditionsbomben und Dauersattelquäler sind und trotzdem noch ein bisschen in netter Begleitung radeln möchten. Gerne steuern wir unterwegs ein Café an.

Mi 6. Mai  
 15:00 Uhr  
 ADFC-  
 Geschäfts-  
 stelle in FFB

## Bericht der ADFC Ortsgruppe Emmering

Unsere Gemeinde liegt eingebettet zwischen mehreren größeren Orten und wird von wichtigen Verkehrsachsen durchzogen. Genau hier setzt die Arbeit der ADFC-Ortsgruppe an: Wir möchten uns für eine zukunftsfähige, sichere und lebenswerte Mobilität einsetzen – besonders für den Radverkehr im Alltag.

Ein Schwerpunkt unserer Arbeit ist die Information und Öffentlichkeitsarbeit. Regelmäßig erscheinen Beiträge im Gemeindeblatt, die sich mit Themen rund ums Radfahren beschäftigen: von Alltagstauglichkeit über Verkehrssicherheit bis hin zu konkreten Verbesserungsvorschlägen vor Ort. Ziel ist es, das Bewusstsein für die Bedeutung des Radverkehrs zu stärken und konstruktive Impulse zu geben. Darüber hinaus begleiten wir kommunalpolitische Prozesse aktiv. Als Bürger und ADFC-Mitglieder nehmen wir regelmäßig an den Sitzungen des Umwelt- und Bauausschusses in Emmering teil. Dort bringen wir Fragen, Anregungen und Perspektiven ein, die den Radverkehr und eine nachhaltige Verkehrsentwicklung betreffen.

Auch außerhalb formaler Gremien sind wir präsent: In der Nikolaus- und Weihnachtszeit haben wir gemeinsam hundert Lebkuchen im Ort verteilt – als kleine Aufmerksamkeit und als Gesprächsanlass, um Menschen für den ADFC und seine Ziele zu begeistern.

Vor allem aber leben wir unsere Überzeugung im Alltag. Wir sprechen mit Menschen darüber, wie angenehm, praktisch und bereichernd Radfahren sein kann – und welchen Beitrag der ADFC dazu leistet, die Rahmenbedingungen dafür Schritt für Schritt zu verbessern.



Tour 18 65 / 40 km → Stufe 3 Thomas S.	<b>Kesselfrische Weißwürste in Luttenwang</b> Das legendäre Weißwurstessen in Baidlkirch gehört seit dem vergangenen Herbst der Vergangenheit an. Es gibt verschiedene Versuche, die rund 40-jährige Tradition an anderer Stelle fortzuführen. Wir wollen nachschauen, ob sich in Luttenwang ein würdiger Nachfolger etabliert hat. Unsere Tour führt uns durch kleine Orte und über ruhige Strecken bis an die Westgrenze unseres Landkreises, um den nötigen Appetit zu wecken. Auf dem Rückweg können wir uns vielleicht bei einem Hofladen noch ein Eis als Dessert gönnen.	Do 7. Mai 9:30 Uhr Gröbenzell-S (Südseite)  10:15 Uhr ADFC- Geschäfts- stelle in FFB
---	--	--

● Inh. Valentin Daubner  
 ● Oskar-von-Miller-Straße 4  
 ● D-82291 Mammendorf  
 ● Telefon (0 81 45) 14 81  
 ● info@daubner-sh.de  
 ● www.r-daubner.de

SONNENKLAR ✓  
**Daubner**  
 Heizung · Sanitär

Meisterbetrieb für:

- ✓ Sanitär-Installationen      ✓ Badrenovierungen
- ✓ Öl- und Gasheizungen      ✓ Solartechnik
- ✓ Alternative Wärme- und Heizsysteme

Tour 19 60 km → Stufe 3 Bernd	<b>Sagenhafte Tour</b> In unserem Landkreis gibt es nach alten Überlieferungen und Sagen interessante Legenden. Auf dieser Tour wollen wir einigen dieser Geschichten nachgehen und uns in vergangene Zeiten zurückversetzen lassen. An den entsprechenden Stellen bzw. Orten erfahrt ihr, was hier passiert ist oder sein soll (manchmal ganz schön gruselig). Die sagenumwobene Strecke führt uns über Malching, Galgen, Mammendorf, Herrnzell, Oberweikertshofen und Waltenhofen nach Odelzhausen. In der Schlossgaststätte nehmen wir die verdiente Stärkung ein, bevor wir uns auf den Heimweg machen. Dieser führt uns über Taxa, Wenigmünchen, Überacker und durch das Fußbergmoos zurück nach Olching.	Fr 8. Mai 10:00 Uhr Olching-S
--	---	-------------------------------------

Tour 20 50 km → Stufe 3 Arne	<b>Verkehrsmuseum vs. Bavariapark</b> 12000 m <sup>2</sup> Ausstellungsfläche und 275 Exponate verteilt auf 3 Hallen – vom Rennauto bis zur Dampflok, vom Hochrad bis zum ICE – im Verkehrszentrum seht ihr nahezu alles, mit dem man sich auf der Erde bewegen kann. Die drei Ausstellungsgebiete erzählen die Geschichte von Stadtverkehr, Reisen und Mobilität. Der Eintritt kostet 8,00 €. Und wem das alles nicht zusagt, kann sich im Wirtshaus am Bavariapark die Zeit bis zur Rückfahrt vertreiben. Ab 12 Uhr ist dort ein Biergarten (Essen darf mitgebracht werden) geöffnet oder man lässt sich bedienen. Wir fahren von Eichenau über Aubing und Obermenzing nach München. Für das Museum ist ca. 2 Stunden eingeplant. Aus zeitlichen Gründen ist diese Tour ohne Einkehr vorgesehen. Es besteht die Möglichkeit vor Ort eine Pause zu machen, daher bitte Brotzeit und Getränke einpacken. Der Rückweg führt durch den Westpark, Gut Freiham, zurück nach Eichenau.	Sa 9. Mai 10:00 Uhr Eichenau-S (Südseite)
---------------------------------------	--	--



Tour 21 70 km → Stufe M Franz	<b>MTB - Biergarten-Mariabrunn</b> Unser Ziel ist der Biergarten Mariabrunn im Landkreis Dachau. Über Gernlinden, Bergkirchen, Hebertshausen geht es zur Mittagspause. Der Heimweg schlängelt sich überwiegend der Amper entlang, von Ampermoching über Dachau nach Emmering. 350 hm. Rückkehr gegen 16 Uhr. Die Strecke ist technisch leicht fahrbar. Die Anstiege sind kurz.	Sa 9. Mai 9:00 Uhr FFB-S
Tour 22 97 km → Stufe 4 Bernd	<b>Zum Klosterbiergarten nach Scheyern</b> Anstrengende Tour – auch für Akkus! Aus dem Ampertal fahren wir über die Hügel ins Glonntal und ins Ilmtal und dann hügelig weiter in den Biergarten am Kloster Scheyern. Zurück kommen wir über Altomünster, wo wir uns an der örtlichen Eisdiele ein Eis auf die Hand gönnen. Danach geht's flach entlang der „Ludwig-Thoma-Bahn“ bis Erdweg. Danach erwarten uns wieder einige Steigungen bis wir ab Eisolzried auf der Ebene sanft nach Olching zurückgleiten.	Di 12. Mai 10:00 Uhr Olching-S

Tour 23 **Wir eröffnen die Eissaison**  
 60 km Wir fahren über Roggenstein und durch das Wildmoos zum  
 → Stufe 3 Ammersee, um die Eissaison zu eröffnen. In der Eismacherei  
 Thomas S. oder im Biergarten gegenüber genießen wir den Frühling am  
 Wasser. Zurück geht es durch das Ampermoos und Grafrath.  
 Unsere Strecke wird uns überwiegend durch frühlingshafte  
 Wälder führen, die uns damit ggf. auch den nötigen Schatten  
 spenden.

Do 14. Mai  
 12:00 Uhr  
 ADFC-  
 Geschäfts-  
 stelle in FFB

**Konditorei - Bäckerei**



# Löffler

**Lieferservice & Hochzeitstorten & Stehcafé**

**Filialen:**  
 Kottgeisering · Ammerseestr. 2a | Türkenfeld · Duringstr. 1  
 Mammendorf · Augsburg Str. 53 | Hattenhofen · Valesistr. 26

**Produktion:**  
 Türkenfeld · Duringstr. 1 · Tel. 0 81 93 / 99 87-181, Fax -182  
 E-Mail: konditorei-loeffler@t-online.de  
**www.konditorei-loeffler.de**

Tour 24 **Glutenfrei genießen in Aichach**  
 85 km Eine glutenfreie Ernährung bedeutet keineswegs Verzicht auf  
 → Stufe 3 süße Leckereien oder geschmackliche Einbußen – davon  
 Thomas S. können wir uns bei der Konditorei Schenkel in Aichach  
 überzeugen. Die nur glutenfrei produzierende Konditorei  
 überwältigt mit ihrem leckeren Angebot, das auch Nicht-  
 Allergiker überzeugen kann. Zum Saisonbeginn können wir eine  
 Kalorienreserve für die noch im Jahresverlauf kommenden  
 Radtouren aufbauen. Wer möchte, kann in den Tagen zuvor in  
 der Konditorei Produkte zum Mitnehmen vorbestellen.  
 Unser Weg führt uns von Mammendorf auf überwiegend  
 geteerten und verkehrsarmen Wegen durch das Dachauer  
 Hinterland vorbei an der durch ihre Motivbilder bekannten  
 Kapelle in Geiselwies nach Aichach zur Einkehr. Auf dem Weg  
 zurück zur S-Bahn nach Mammendorf kommen wir an der  
 Wallfahrtskirche Maria Birnbaum vorbei. Zwischendurch haben  
 wir vielleicht den einen oder anderen Alpenblick.

Sa 16. Mai  
 11:15 Uhr  
 Mammen-  
 dorf-S  
 (Südseite)

## Radrouten im Landkreis Fürstfeldbruck

### Grüne Routen nach München

Mit den „Grünen Routen“ haben wir Fahrradrouten ausgearbeitet, auf denen Ihr verkehrsarm und zügig von verschiedenen Orten im Landkreis Fürstfeldbruck in die Landeshauptstadt München radeln könnt.

Ihr findet diese auf unserer Internetseite unter <http://www.adfc-ffb.de/radtouren-radrouten/gruene-routen/>. Dort könnt Ihr Flyer und GPS-Tracks herunterladen oder Routenverlauf auf der Karte anschauen.

Weitere Routen zu und von den Städten in unseren Nachbar-Landkreisen Dachau und Starnberg findet Ihr auf <http://www.adfc-dachau.de/gruene-routen/> und <https://www.adfc-starnberg.de/radverkehr/gruene-routen/>.

Alle Grünen Routen der Großregion München sind als GPS-Tracks im MVV-Routenplaner herunterladbar unter <http://rad.mvv-muenchen.de/> unter 'Radtouren' → 'Grüne Routen - RegioCity'.

### Gröbenzeller Klimaschutzrouten

Hier werden speziell für Gröbenzell verkehrsarme Fahrradrouten beschrieben, auf denen Ihr bequem und zügig von Gröbenzell zu interessanten und besonderen Zielen in der Umgebung kommt, siehe <https://www.adfc-ffb.de/radtouren-radrouten/groebenzeller-fahrrad-klimaschutzrouten/>

### Beschilderte Fahrradrouten im Landkreis Fürstfeldbruck

(AL, AP, AW, AAR & MAR)

Informationen und Links zu Karten, Beschreibungen und GPS-Tracks findet ihr unter <https://www.adfc-ffb.de/radtouren-radrouten/landkreisradrouten/>.

### Radrouten und Collections des ADFC FFB auf Komoot

Siehe <https://www.komoot.com/de-de/user/adfcuerstfeldbruck/tours?type=planned>

### Karte Freizeit & Fahrrad im Landkreis Fürstfeldbruck

Alle vorgenannten Radrouten und noch mehr findet Ihr in dieser Karte.

Bei der Aktualisierung der Karte Freizeit & Fahrrad arbeitet der ADFC Fürstfeldbruck intensiv mit dem Landratsamt zusammen. In einem kleinen Heft sind 9 ausgewählte Touren genau beschrieben.

Alle vorgenannten Routen sind in den Karten durch das jeweilige Logo besonders gekennzeichnet. Darüber hinaus sind weitere radfahrtaugliche Verbindungen eingetragen. Somit könnt Ihr problemlos Eure nahe und ferne Umgebung per Fahrrad entdecken.

Die Landkreiskarte, die Übersicht und die Kurzbeschreibung der 9 Touren sowie die GPS-Daten findet Ihr unter <https://www.lra-ffb.de/mobilitaet-sicherheit/radln-im-landkreis/radwegenetz-karte-des-landkreises..>

Die Karten sind im Landratsamt oder in der ADFC-Geschäftsstelle erhältlich.

### Mängelmelder zum Radwegenetz im Landkreis Fürstfeldbruck

Um die vorhandene Radinfrastruktur zu erhalten, ist es wichtig, dass auch kleinere Mängel wie z. B. verdrehte oder umgefahrene Schilder, Schlaglöcher, Wurzeln oder andere Hindernisse auf den Wegen schnell behoben werden. Um diese Mängel auffindig zu machen, sind Landratsamt und Kommunen auf Eure Mithilfe angewiesen. Deshalb könnt Ihr diese Defizite einfach übers Internet melden:

<https://www.lra-ffb.de/mobilitaet-sicherheit/radln-im-landkreis/maengelmelder-radwegenetz>.

Tour 25 34 km → Stufe 3 Helga	<b>Zum Landwirt Robert Reichlmayr in Biburg</b> Die heutige Tour führt uns dieses Jahr zum Hof der Reichlmayr's in die Gemeinde Biburg. Er bewirtschaftet diesen nach den strengen Kriterien des Naturland Verbandes, das heißt, keinen chemischen Mineraldünger bzw. keine chemischen Pflanzenschutzmittel, keine Gentechnik. Er baut verschiedenes Gemüse an, wie z.B. Kohlrabi, Fenchel, Lauch, Zucchini, aber auch Getreide, wie Weizen, Soja, Dinkel und Hafer an. Die beiden letzten Sorten wollen wir etwas genauer ansehen und uns erklären lassen, mit etwas Glück auch seine Biolinsen. Diese Tour findet in Zusammenarbeit mit der Solidargemeinschaft BRUCKER LAND statt.	Sa 16. Mai 12:00 Uhr ADFC- Geschäfts- stelle in FFB
Tour 26 25 km → Stufe 2 Adi & Maria	<b>Sternfahrt zum 15. Ökumenischen Radl Gottesdienst</b> Zum ökumenischen Radl Gottesdienst um 16 Uhr in der Versöhnungskirche Emmering am Lauscherwörth fahren wir über Malching und Maisach auf Nebenstraßen und Feldwegen. Nach dem Gottesdienst und anschließender Regeneration im Biergarten radeln wir auf anderer Strecke zurück. <b>Die Teilnahme ist kostenlos.</b>	Sa 16. Mai 14:00 Uhr Mammend-S 14:30 Uhr – Malching-S 14:50 Uhr – Maisach-S
Tour 27 35/30/25 km → Stufe 3 Hans-Günter	<b>Sternfahrt zum 15. Ökumenischen Radl Gottesdienst</b> Über Puchheim-Bahnhof und Eichenau fahren wir auf ruhigen Straßen und Feldwegen nach Emmering zur Versöhnungskirche, wo wir die anderen Sternradler aus dem Landkreis beim Radl Gottesdienst treffen. <b>Die Teilnahme ist kostenlos.</b>	Sa 16. Mai 14:15 Uhr Germering-S 14:45 Uhr Puchheim-S 15:10 Uhr Eichenau-S
Tour 28 65 km → Stufe 3 Arnold	<b>Zum „Café Streuselkuchen“ nach Maria Kappel</b> Über Adelshofen und Steindorf geht es nach Schmiechen ins Café. Dort können wir am Kuchenangebot die leckersten Stücke auswählen und den wunderschönen Garten genießen. Der Rückweg geht auf einer ähnlichen Strecke auf ruhigen und wenig befahrenen Straßen. Gegen 18:30 Uhr sollten wir wieder zurück sein.	So 17. Mai 12:00 Uhr ADFC- Geschäfts- stelle in FFB
Tour 29 53 km → Stufe 3 Helga	<b>Zum Huberwirt nach Wiedenzhausen</b> Über Lindach, Aufkirchen und Egenhofen radeln wir zum Huberwirt nach Wiedenzhausen und genießen dort die bayrischen Schmankerl. Über Einsbach, Palsweis und Olching kommen wir wieder zurück nach Eichenau.	Mo 18. Mai 10:00 Uhr Eichenau-S (Südseite)
Tour 30 52 km → Stufe 3 Heiner	<b>In den Wildpark Straßlach</b> Wir fahren über Freiham, Forst Kasten, Buchenhain, Isar Hochufer und Grünwald bis Straßlach. Dort kehren wir im Wildpark in Straßlach beim Wiesn-Wirt Roiderer ein. Danach geht es nach Deisenhofen und von dort mit der S-Bahn zurück. <b>Anmeldung bis 14. Mai per Mail an <a href="mailto:heiner.f.schuetz@t-online.de">heiner.f.schuetz@t-online.de</a></b>	Mi 20. Mai 10:00 Uhr Puchheim-S

# MOBILER DENN JE

nachhaltig und gemeinsam

IM LANDKREIS FÜRSTENFELDBRUCK



INNOVATIVER  
RADVERKEHR

KLIMAFREUNDLICH  
UNTERWEGS

RADLWEGE MIT TOP  
BESCHILDERUNG

IMMER. MOBIL. VERNETZT.

Neuigkeiten und Wissenswertes  
Unser attraktives Mobilitäts-Angebot

 Mehr zum Radverkehr im Landkreis Fürstentfeldbruck:  
[www.lra-ffb.de/mobilitaet-sicherheit/radln-im-landkreis](http://www.lra-ffb.de/mobilitaet-sicherheit/radln-im-landkreis)

  
FÜRSTENFELDBRUCK  
VERBUNDLANDKREIS IM MVV

  
LANDRATSAMT  
FÜRSTENFELDBRUCK

  
MVV

- Tour 31 **Asphalt Abstinenz Runde**  
 35 km Für alle, die die Jahreszeiten in unserem Landkreis und  
 → Stufe 3 Umgebung überwiegend auf Wirtschafts- und Forstwegen  
 Franz erleben wollen. Der eine oder andere Wald- oder Wiesenweg  
 kann schon mal dazwischenkommen. Alle Strecken sind mit  
 Tourenrädern zu bewältigen.

Do 21. Mai  
 13:00 Uhr  
 FFB-S



Otto-Wagner-Straße 10 a · 82110 Germering  
 Tel 0 89 / 841 89 47 · Fax 0 89 / 894 93 62  
[www.teezeit-germering.de](http://www.teezeit-germering.de) · [wirthmann@teezeit-germering.de](mailto:wirthmann@teezeit-germering.de)

Unsere Öffnungszeiten:  
 Montag – Freitag 10:00 – 18:00 Uhr · Samstag 10:00 – 13:00 Uhr



- Tour 32 **Besuch im Fußbergmoos beim LBV**  
 30 km Wir starten dem Landesbund für Vogel- und Naturschutz in  
 → Stufe 2 Bayern e.V. (kurz LBV) einen Besuch im Naturschatz  
 Arne Fußbergmoos ab. Mit dem Naturschutzwächter und LBV-ler  
 Wolfgang Kuhn geht es ins Fußbergmoos – einem kleinen  
 Niedermoor in der Gemeinde Maisach. Hier wird er uns einiges  
 zur Geschichte des Moores und seinen tierischen Bewohnern  
 erzählen. Neben Heckrindern und den Spuren der Biber werden  
 wir mit etwas Glück auch seltene Vögel wie den Kiebitz und den  
 Neuntöter beobachten können. Bitte ein Fernglas mitnehmen,  
 wenn vorhanden, sowie Mücken- und Sonnenschutz und festes  
 Schuhwerk. Im Anschluss an die Führung ist ein Picknick im  
 Fußbergmoos möglich. Hierfür bitte Verpflegung und Sitzkissen  
 mitbringen.  
 Wir fahren von der ADFC-Geschäftsstelle über Esting, Olching  
 und Geiselbullach ins Fußbergmoos. Der Aufenthalt wird dort  
 etwa drei Stunden betragen. Der Rückweg über Maisach,  
 Malching und Lindach entspricht etwa der Strecke des  
 Hinweges.

Sa 23. Mai  
 10:00 Uhr  
 ADFC-  
 Geschäfts-  
 stelle in FFB

**Wenn Ihr dieses Blatt aus dem Tourenprogramm herausnehmt, könnt Ihr die Jahresübersicht aller Tagestouren in Euren Kalender oder Eure Fahrradtasche legen und so werdet Ihr keine Tour mehr versäumen.**

Bitte beachtet, dass es zu einigen Touren mehrere Abfahrtsorte gibt. In der Tourenübersicht ist aber nur der erste Abfahrtsort genannt.

## Terminübersicht

Datum	Uhrzeit	Ort	Veranstaltung
Mi 6.5.	18:00	Emmering, Bürgerhaus, Lauscherwörth 5	ADFC-Stammtisch im Biergarten (nur bei schönem Wetter)
Sa 16.5.	16:00	Emmering, Versöhnungskirche, Lauscherwörth 1	15. Ökumenischer Radl Gottesdienst 
Mi 3.6.	18:00	Emmering, Bürgerhaus, Lauscherwörth 5	ADFC-Stammtisch im Biergarten (nur bei schönem Wetter)
So 21.6.			Beginn Stadtradeln
Mi 1.7.	18:00	Emmering, Bürgerhaus, Lauscherwörth 5	ADFC-Stammtisch im Biergarten (nur bei schönem Wetter)
Sa 11.7.			Ende Stadtradeln
Mi 5.8.	18:00	Emmering, Bürgerhaus, Lauscherwörth 5	ADFC-Stammtisch im Biergarten (nur bei schönem Wetter)
So 23.8.	Ab 13:00	Maisach, Brauereibiergarten	ADFC-Sommer Treffen 
Mi 2.9.	18:00	Emmering, Bürgerhaus, Lauscherwörth 5	ADFC-Stammtisch im Biergarten (nur bei schönem Wetter)

# Tourenübersicht

Nr.	Datum	Uhrzeit	Tourenleit.	Startort	Tourentitel / Ziel	km	St.
1	Sa 11 April 8 40	Hans-Günter	Germering	Zubringer zur Eröffnungstour	15	2	
2	Sa 11 April 9 10	Thomas S.	Gröbenzell	Zubringer zur Eröffnungstour	25	2	
3	Sa 11 April 9 15	Adi	Mammendorf	Zubringer zur Eröffnungstour	20	2	
4	Sa 11 April 10 30	Thomas S.	ADFC-G.	Saisonstarttour nach Olching	40	2	
5	So 12 April 13 15	Adi	Mammendorf	Einradeln - Grotte & Gaumen	46	2	
6	Di 14 April 9 00	Thomas E.	Gröbenzell	Würm-Rundtour	60	3	
7	Mi 15 April 13 00	Franz	FFB	Asphalt Abstinenz	35	3	
8	Do 16 April 10 00	Arnold	ADFC-G.	Zu den Störchen nach Raisting	80	3	
9	So 19 April 10 15	Arne+Thomas S.	ADFC-G.	Moorlandschaft erleben	40	3	
10	Do 23 April 10 00	Franz	FFB	E-Bike/Pedelec - Übungsfahrt	45	3	
11	Sa 25 April 10 00	Thomas S.	Eichenau	Glaziale Serie	75	3	
12	Sa 25 April 13 00	Monika	ADFC-G.	Jexhof	32	2	
13	So 26 April 10 00	Thomas E.	Gröbenzell	Nachhaltigkeitstag in Eichenau	30	2	
14	Mi 29 April 15 00	Maria	ADFC-G.	Irgendwohin	30	2	
15	Sa 2 Mai 9 00	Edi	Puchheim	Tour de Romanik	74	3	
16	So 3 Mai 13 00	Monika	ADFC-G.	Zu Leimis	38	2	
17	Mi 6 Mai 15 00	Maria	ADFC-G.	Irgendwohin	30	2	
18	Do 7 Mai 9 30	Thomas S.	Gröbenzell	Weißwurstessen in Luttenwang	65	3	
19	Fr 8 Mai 10 00	Bernd	Olching	Eine "sagenhafte" Tour	60	3	
20	Sa 9 Mai 9 00	Franz	FFB	MTB Biergarten Mariabrunn	70	M	
21	Sa 9 Mai 10 00	Arne	Eichenau	Verkehrsmuseum vs. Bavariapark	50	3	
22	Di 12 Mai 10 00	Bernd	Olching	Klosterbiergarten in Scheyern	97	4	
23	Do 14 Mai 12 00	Thomas S.	ADFC-G.	Wir eröffnen die Eissaison	60	3	
24	Sa 16 Mai 11 15	Thomas S.	Mammendorf	Glutenfrei nach Aichach	85	3	
25	Sa 16 Mai 12 00	Helga	ADFC-G.	Zum Landwirt Robert Reichlmayr	34	3	
26	Sa 16 Mai 14 00	Maria / Adi	Mammendorf	Zum 15. Radl Gottesdienst	25	2	
27	Sa 16 Mai 14 15	Hans-Günter	Germering	Zum 15. Radl Gottesdienst	35	3	
28	So 17 Mai 12 00	Arnold	ADFC-G.	Ins Café Streuselkuchen	65	3	
29	Mo 18 Mai 10 00	Helga	Eichenau	Nach Wiedenzhausen	53	3	
30	Mi 20 Mai 10 00	Heiner	Puchheim	Zum Wildpark Straßlach	52	3	
31	Do 21 Mai 13 00	Franz	FFB	Asphalt Abstinenz	35	3	
32	Sa 23 Mai 10 00	Arne	ADFC-G.	Fußbergmoos mit LBV	30	2	
33	So 24 Mai 11 00	Edi	Puchheim	Drei Seen und einmal „Rausch“	60	3	
34	Do 28 Mai 7 30	Monika	ADFC-G.	Frühstückstour	42	2	
35	Do 28 Mai	Heiner	Herrsching	Ammer-Amper-Radweg	76	3	
36	Fr 29 Mai 15 00	Katrin	Leienfelsstraße	Badetour zum See	20	2	
37	Sa 30 Mai 9 00	Franz	FFB	MTB Biergarten St. Ottilien	55	M	
38	Sa 30 Mai 10 30	Edi	Puchheim	Ins Manthal	67	3	
39	So 31 Mai 10 00	Katja	ADFC-G.	VW-Wörthsee und Würm	86	4	
40	Fr 5 Juni 15 00	Maria	ADFC-G.	Irgendwohin	30	2	
41	So 7 Juni 10 00	Adam	Maisach	Botanischer Garten München	55	3	
42	So 14 Juni 3 45	Peter	ADFC-G.	Sonnenaufgang am Ammersee	80	3	
43	Mi 17 Juni 13 00	Franz	FFB	Asphalt Abstinenz	35	3	
44	Do 18 Juni 8 30	Thomas E.	Gröbenzell	Tour durchs Ampertal	70	3	
45	Fr 19 Juni 15 00	Maria	ADFC-G.	Nachmittagstour „Surprise“	40	3	
46	Sa 20 Juni 10 00	Arne	Eichenau	Schloss Schleißheim	65	3	
47	So 21 Juni 10 30	Edi	Puchheim	Stadtradeln-Auftakt in Puchheim	40	2	
48	So 21 Juni 11 00	Martin	Rathaus	Stadtradeln-Auftakt in Gröbenzell	26	2	
49	So 21 Juni 11 00	Adi	Niederbr. Platz	Stadtradeln-Auftakt in FFB	34	2	
50	So 21 Juni 11 30	Peter	Kriegerdenkmal	Stadtradeln-Auftakt Kottgeisering	29	3	
51	So 21 Juni 12 00	Arne	Rathaus	Stadtradeln-Auftakt in Emmering	15	2	
52	So 21 Juni 12 00	Hans-Günter	Rathaus	Stadtradeln-Auftakt in Germering	40	3	
53	Mi 24 Juni 10 15	Adi	Mammendorf	Pedale & Pralinen	75	3	

Nr.	Datum	Uhrzeit	Tourenleit.	Startort	Tourentitel / Ziel	Km	St.
54	Fr 26 Juni 15 00	Katrin	Leienfelsstraße	Badetour zum See	20	2	
55	Sa 27 Juni 10 15	Adi	Mammendorf	Wörthseerunde	59	3	
56	Mi 1 Juli 11 00	Bernd	Olching	Auf Umwegen zum Stammtisch	80	3	
57	Do 2 Juli 10 00	Franz	FFB	E-Bike/Pedelec - Übungsfahrt	45	3	
58	Fr 3 Juli 10 00	Bernd	Olching	Zum Aumeister	68	3	
59	Sa 4 Juli 10 00	Helga	Eichenau	Nach Unterschleißheim	69	3	
60	Sa 4 Juli 13 00	Hans-Günter	Germering	Zur Borstei	41	3	
61	So 5 Juli 10 00	Adam	Maisach	Zur Alten Villa in Utting	65	3	
62	Mi 8 Juli 11 00	Heiner	Herrsching	Um den Ammersee	52	3	
63	Do 9 Juli 9 30	Thomas E.	Gröbenzell	Im Dschungel der Großstadt	45	3	
64	Sa 11 Juli 10 30	Helga	Eichenau	Schloss Seefeld	54	3	
65	Mi 15 Juli 13 00	Franz	FFB	Asphalt Abstinenz	35	3	
66	Sa 18 Juli 9 30	Franz	FFB	MTB Wörthsee	45	M	
67	Sa 18 Juli 10 00	Arne	Eichenau	Waldgasthof Buchenhain	65	3	
68	So 19 Juli 10 30	Katja+Monika	Olching	2-Flüsse-Tour	40	2	
69	Fr 24 Juli 15 00	Katrin	Leienfelsstraße	Badetour zum See	20	2	
70	Sa 25 Juli 10 00	Helga	Eichenau	Wir radeln ins Bergson	47	3	
71	So 26 Juli 14 00	Monika	ADFC-G.	Vergessen einzukaufen?	30	2	
72	Do 30 Juli 15 00	Maria	ADFC-G.	Irgendwohin	30	2	
73	Sa 1 Aug. 14 00	Monika	Geltendorf	Zum Ammersee	25	2	
74	So 2 Aug. 10 20	Katja	Deisenhofen-S	Gleifental	86	4	
75	Mi 5 Aug. 10 15	Adi	Mammendorf	Auf Umwegen zum Stammtisch	97	4	
76	Sa 8 Aug. 9 00	Edi	Puchheim	Zum Mandichösee	88	4	
77	So 9 Aug. 10 00	Helga	Eichenau	Zum Kollerbräu nach Hergertswiesen	72	3	
78	Do 13 Aug. 10 00	Franz	FFB	E-Bike/Pedelec - Übungsfahrt	45	3	
79	Sa 15 Aug. 11 00	Peter	ADFC-G.	Zum Bobbycarrennen	75	3	
80	So 16 Aug. 9 45	Heiner	Ostbahnhof	Panoramaweg Isar-Inn	70	3	
81	Do 20 Aug. 13 00	Franz	FFB	Asphalt Abstinenz	35	3	
82	Fr 21 Aug. 15 00	Katrin	Leienfelsstraße	Badetour zum See	20	2	
83	Sa 22 Aug. 14 00	Monika	ADFC-G.	Exotisches Obst	35	2	
84	So 23 Aug. 10 30	Adi	Mammendorf	Auf Umwegen zum Sommer Treffen	32	3	
85	So 23 Aug. 12 00	Hans-Günter	Germering	Zubringertour zum Sommer Treffen	38	3	
86	Do 27 Aug. 15 00	Maria	ADFC-G.	Nachmittagstour „Surprise“	40	3	
87	Fr 11 Sept. 15 00	Maria	ADFC-G.	Irgendwohin	30	2	
88	Sa 12 Sept. 9 00	Franz	FFB	MTB Biergarten Kloster Andechs	70	M	
89	Sa 12 Sept. 14 00	Helga	ADFC-G.	Zu den Streuobstwiesen	31	3	
90	So 13 Sept. 14 00	Monika	Eichenau	Überraschungstour	40	3	
91	So 13 Sept. 10 15	Arne	FFB	Moorlandschaft erleben	40	2	
92	Di 15 Sept. 13 00	Franz	FFB	Asphalt Abstinenz	35	3	
93	Fr 18 Sept. 10 00	Bernd	Olching	Kugler Alm	76	3	
94	Sa 19 Sept. 9 15	Thomas S.	Geltendorf	Walder Käsküche	110	4	
95	So 20 Sept. 10 00	Adi	ADFC-G.	Freiwilliger Autofreier Sonntag	42	3	
96	Mi 23 Sept. 9 30	Thomas S.	ADFC-G.	Auf ein Glas Wein nach Bad Tölz	80	3	
97	Sa 26 Sept. 12 00	Thomas S.	Deisenhofen	Vollmond am Kirchsee	85	4	
98	So 27 Sept. 9 30	Arnold	ADFC-G.	Museum "Mensch und Natur"	50	3	
99	So 27 Sept. 9 30	Hans-Günter	Germering	Standkonzert der Oktoberfestkapellen	38	3	
100	Mi 30 Sept. 9 00	Maria	Mammendorf	Fahrt ins Blaue	80	3	
101	So 4 Okt. 9 30	Hans-Günter	Germering	München im Herbst	75	3	
102	Do 8 Okt. 10 00	Franz	FFB	E-Bike/Pedelec - Übungsfahrt	45	3	
103	Fr 9 Okt. 10 00	Bernd	Olching	Herbstliche Runde	67	3	
104	So 11 Okt. 9 15	Adi	Mammendorf	Boarischer Hiasl	75	3	
105	Do 15 Okt. 8 50	Maria	Malching	Von Otterfing nach Wolfratshausen	80	3	
106	Sa 17 Okt. 9 30	Franz	FFB	MTB Kreuzlinger Forst	45	M	
107	So 18 Okt. 12 00	Arnold	ADFC-G.	Forstgarten in Grafath	30	2	
108	Mi 21 Okt. 13 00	Franz	FFB	Asphalt Abstinenz	35	3	
109	So 25 Okt. 10 30	Peter	ADFC-G.	Abschlusstour nach Mering	60	3	

Tour 33 60 km → Stufe 3 Edi	<b>Drei Seen und einmal „Rausch“</b> Gemütliche Badetour über Weßling zum Pilsensee mit kurzer Schwimmpause. Weiter zum Ammersee (2. Bademöglichkeit). Dann geht's kurz, aber knackig hinauf nach Rausch mit traumhaftem Ausblick auf Ammersee, Andechs und Alpenkette. Durch den Bucher Wald fahren wir runter zum Wörthsee zu einem kleinen Biergarten und unserer 3. Bademöglichkeit. Über Gilching geht's dann wieder zurück nach Puchheim.	So 24. Mai 11.00 Uhr Puchheim-S (Südseite)
--------------------------------------	---	---

## ADFC-Radtouren- und Veranstaltungsportal

Der ADFC ist der größte Anbieter von geführten Radtouren in Deutschland. Wer eine geführte Radtour sucht, gibt den Wunschort in die Suchmaske ein und bekommt die Ergebnisse angezeigt. Bei der Umkreissuche lässt sich die Kilometerzahl flexibel einstellen. So finden sich alle Angebote in der gewünschten Umgebung oder in der Region, die man besuchen möchte.

### Wunschtour mit Suchfunktion schnell finden

Die Suche funktioniert nach Ort, Umkreis und Datum oder Zeitraum. Zudem lässt sich auswählen, ob eine Radtour oder ein Termin gesucht wird. Bei den geführten Radtouren lässt sich zudem nach Schwierigkeitsgrad oder Länge der Tour auswählen und der Fahrradtyp, die Durchschnittsgeschwindigkeit oder die Zielgruppe und vieles mehr filtern.

Neben den geführten ADFC-Radtouren finden sich auch weitere Termine in dem Portal wie Kursangebote, Messen, Infostände, Codierungsaktionen oder Stammtische. Das breit gefächerte Angebot des ADFC zeigt das Portal auf <https://touren-terminen.adfc.de/>.

Viel Spaß beim Stöbern!

Tour 34 42 km → Stufe 2 Monika	<b>Frühstückstour</b> Auf dem Weg zum Frühstück bei Garten Kiefl in Gauting können noch <u>angemeldete</u> Radelnde in Eichenau und Germering dazustoßen ( <b>für diese beiden Startpunkte bitte vorher bis 27. Mai bei Monika unter Tel.: 08141/ 5271987 anmelden</b> ). Zurück teilweise auf dem Via Julia-Radweg.	Do 28. Mai 7:30 Uhr ADFC- Geschäfts-stelle in FFB
Tour 35 76 km → Stufe 3 Heiner	<b>Auf dem "Ammer-Amper-Radweg" bis nach Bad Kohlgrub</b> Wir radeln am Ammersee entlang und stoßen vor Weilheim auf den von Moosburg kommenden "Ammer-Amper-Radweg". Auf diesem Fernradweg radeln wir bis nach Bad Kohlgrub den Bergen entgegen (568 hm bergauf und 226 hm bergab). Dazwischen Einkehr und kurze Besichtigungen in Abstimmung mit den Teilnehmern. Abends Rückfahrt ab Bad Kohlgrub mit der Bahn nach München.	Do 28. Mai Startzeit bei Anmeldung Herrsching-S

**Optional Verlängerung zu einer 2-Tagestour** mit Übernachtung in Bad Kohlgrub und Rückfahrt mit dem Radl am Folgetag über Murnau und vorbei an den Osterseen zurück nach München.  
**Anmeldung bis 1. Mai per Mail an [heiner.f.schuetz@t-online.de](mailto:heiner.f.schuetz@t-online.de)** (Bitte angeben, ob 1 oder 2 Tage)

Tour 36 20 km → Stufe 2 Katrin	<b>Badetour zum See</b> Wir radeln an einen See und machen dort eine Pause zum Schwimmen. Also Badesachen und was zu trinken einpacken. Auf dem Heimweg kann je nach Wunsch der Beteiligten noch eingekehrt werden.	Fr 29. Mai 15:00 Uhr Leienfels- straße-S (Nordseite)
Tour 37 60 km → Stufe M Franz	<b>MTB Biergarten St. Ottilien</b> Unser Ziel ist der Biergarten des Klosters St. Ottilien im Landkreis Landsberg. Über den Jexhof, Mauern, Inning und Greifenberg geht es zur Mittagspause. Der Heimweg führt über Türkenfeld und Grafath zurück nach FFB. 480 hm. Rückkehr gegen 15 Uhr. Wurzeln und kleine Stufen werden auftreten. Umgehungsrouten sind möglich. Anstiege sind kurz.	Sa 30. Mai 9:30 Uhr FFB-S



RESTAURANT  
*zur Sonne*  
im Bürgerhaus Mammendorf

**Gut bürgerliche Küche**  
Familie Lučić

Großer Saal für ca. 200 Personen  
 Konferenzraum für ca. 60 Personen  
 Nebenzimmer ca. 60 Personen  
 Kegelbahnen 4 Stück zu mieten  
 Wirtsgarten - Sonnenterrasse  
 optimal für Feierlichkeiten  
 und Hochzeiten bis 250 Personen

Jahnweg 11 - 82291 Mammendorf - Tel. 08145/995262 - [restaurant-zur-sonne.net](http://restaurant-zur-sonne.net)

Tour 38 67 km → Stufe 3 Edi	<b>Ins Manthal – Römer und Starnberger See</b> Tour auf den Spuren der Römer über Gauting und Wangen nach Harkirchen zum Biergarten Manthal. Nach der Stärkung geht's vorbei am Schloss Kempfenhausen runter zum Starnberger See mit kurzer Schwimmpause. Durchs Leutstettener Moos kommen wir zu einer römischen Villa Rustica. Über Leutstetten und Hausen fahren wir dann weiter zum Weßlinger See (Bademöglichkeit und kleiner Biergarten). Über Gilching geht es wieder zurück nach Puchheim. Tour überwiegend auf asphaltierten Straßen mit einigen gut befahrbaren Forst- und Feldwegen.	Sa 30. Mai 10:30 Uhr Puchheim-S (Südseite)
Tour 39 86 km → Stufe 4 Katja	<b>WW – Wörthsee und Würm</b> Die Tour startet mit einem knackigen Anstieg auf den Engelsberg. Über Holzhausen geht es waldreich nach Ettersschlag. Wir umrunden den Wörthsee und steuern dann von Steinebach aus Gräfelting an, wo wir auf die Würm stoßen. Dort folgen wir der Würm bis Allach und kehren über Puchheim zurück zur ADFC-Geschäftsstelle.	So 31. Mai 10:00 Uhr ADFC- Geschäfts- stelle

## Rückblick 2025 der Ortsgruppe Gröbenzell



Derzeitige ADFC-Aktive in Gröbenzell (von links): Thomas Eilks (Touren, Senioren), Thomas Schubert (Touren, Mitglieder), Richard Korbacher (Codierung), Martin Oetjen (Infostand, Tourenportal, Fahrradklimarouten), nicht auf dem Bild: Katja Oetjen (Inserate, Verleih Lastenanhänger)

**Frühjahrstreffen in Gröbenzell:** Zum Saisonbeginn 2025 haben wir unsere Gröbenzeller Auftaktveranstaltung im Wirtshaus Gröbenzell gehabt. Besonders erfreulich sind die vielen neuen Gesichter gewesen, die sich aktiv für unsere Arbeit im Ort und für unser breites Programmangebot interessieren. Der rege Gedankenaustausch hat uns vielfältige Anregungen für zukünftige Arbeitsschwerpunkte in Gröbenzell und im Landkreis gegeben.

**Touren 2025:** Neben den klassischen ADFC-Touren zu einem Biergarten oder beim Stadtradeln haben die Gröbenzeller Tourenleiter sogenannte Thementouren angeboten. Diese führten zum Weltwald in Kranzberg oder zum Deutschen Wetterdienst. Weitere Kulinarischen Touren führten zur glutenfreien Konditorei und zu Käseereien im Allgäu und zum Weinfest nach Bad Tölz.

**Fahrsicherheitstraining für Gröbenzeller Senioren:** Das Fahrsicherheitstraining am 14. und 15. April wurde in Zusammenarbeit mit dem Seniorenbeirat Gröbenzell angeboten und von Franz Fasching vom ADFC FFB durchgeführt. Die Gröbenzeller Senior\*innen hatten die Möglichkeit, bei einem auf zwei Tage verteilten, insgesamt sechsstündigen Training ihre Sicherheit beim Radfahren zu verbessern. Vom individuell gestalteten Training profitierten alle Teilnehmer, wenig Geübte umso mehr. Aber auch geübte Radler\*innen konnten mit den Übungen ihre Fahrtechnik spürbar verbessern. Die Erläuterung für die effiziente und sichere Bedienung eines E-Bikes ist leider beim Kauf nicht enthalten, hier schließt das ADFC-Sicherheitstraining eine Lücke.

### Maifest am 1. Mai am Rathausplatz

Insgesamt 14 Fahrräder codiert, 2 neue Mitgliedschaften

### Stadtradeln 04.05. - 24.05.2025

04.05.2025 Stadtradeln-Eröffnungstour zum Walderlebniszentrum Grafrath

10.5.2025 ADFC-Picknicktour in den Hirschgarten, 10 Teilnehmer

Gröbenzeller Statistik: 446 Teilnehmer radeln in 32 Teams 74647 km, vermeiden 12 t CO<sub>2</sub>,

ADFC-Team: 8 Teilnehmer radeln 3875 km, Platz 6 von 32 Teams

**Fahrrad-Projekttag am Gymnasium Gröbenzell:** Der Fahrrad-Projekttag am 10. Juli wurde am Gymnasium Gröbenzell vom P-Seminar unter Leitung von Herrn Metz auf dem Gelände des Gymnasiums durchgeführt. Beteiligt waren neben dem ADFC auch die Malteser Feuerwehr und Polizei. In gemeinsamer Absprache mit dem P-Seminar organisierten die ADFC-Ortsgruppe und die AG Infostand einen Infostand mit Codierangebot.

**Radtour mit Bürgermeisterkandidaten:** Am 6. März 2026 findet in Gröbenzell die Wahl des Bürgermeisters statt. Der Allgemeine Deutsche Fahrradclub (ADFC) bot am 15.11. dazu eine öffentliche Radtour mit den 4 Bürgermeisterkandidaten. 40 Teilnehmer folgten der Einladung und starteten gemeinsam am Rathaus in Gröbenzell. Die ADFC-Veranstalter führten die Kandidaten und Bürger per Rad durch Gröbenzell zu ortstypischen Zielen wie zum Bahnhof, Einkaufen, Schule, Sport, Freizeit und Kultur. Dort, wo es zum Radfahren heikle Stellen gibt, wurde angehalten und die Probleme angesprochen. Die 4 Bürgermeisterkandidaten erläuterten ihre Sichtweise und machten Vorschläge zu möglichen Verbesserungen und stellten sich anschließend den Fragen der teilnehmenden Bürger. Es ergaben sich von Seiten der Kandidaten interessante und wünschenswerte Optimierungen.

Zur Verbesserung der Radfahr-Infrastruktur hatte die Gemeinde Gröbenzell 2019 ein Radfahrkonzept erstellen lassen, das konkrete Handlungsmaßnahmen aufzeigt, mit denen sich die Situationen verbessern lassen.



Radtour der Bürgermeisterkandidaten von Gröbenzell (Foto: Reinhard Jurk)

**Verkehrstechnische Überplanung der St2345:** Die Planungen für den nördlichen Rad- und Fußweg zwischen Lochhausen und Gröbenzell wurden in Auftrag gegeben. Dieser Rad- und Fußweg soll durch Gröbenzell in Richtung Olching fortgeführt werden. Die Radverbindung von Lochhausen über Gröbenzell bis Olching ist zudem von der Stadt München als Vorrangroute definiert.

Wie vom Staatlichen Bauamt Freising gefordert, soll nun ein Verkehrsgutachten sowie die verkehrstechnische Überplanung der Staatsstraße St2345 im innerörtlichen Bereich des Gemeindegebietes die Rahmenbedingungen und Möglichkeiten zur Optimierung der Aufteilung der Straßenraumes für alle Verkehrsteilnehmer, insbesondere auch für den Fuß- und Radverkehr aufzeigen.

Wir freuen uns über weitere Mitglieder, die uns bei den unterschiedlichsten ADFC-Aktionen in Gröbenzell unterstützen möchten. Meldet euch einfach bei [Martin.Oetjen@adfc-ffb.de](mailto:Martin.Oetjen@adfc-ffb.de) oder [Thomas.Schubert@adfc-ffb.de](mailto:Thomas.Schubert@adfc-ffb.de).

**Weiteres:** Die ausführlichen Berichte lesen Sie auf der Homepage unter <https://www.adfc-ffb.de/die-adfc-ortsgruppen/grobenzell/>



## Brucker Lastenradverleih

Die Stadt Fürstenfeldbruck stellt drei Lastenpedelecs zum kostenlosen Ausleihen zur Verfügung. Mehr Infos finden Sie unter [fuerstenfeldbruck.de/lastenrad](http://fuerstenfeldbruck.de/lastenrad).

Die Reservierung ist ebenfalls von dort aus oder direkt über [freie-lastenradl.de](http://freie-lastenradl.de) möglich.

## Förderprogramm

Personen, die ein eigenes Lastenrad erwerben möchten, können das Brucker Förderprogramm nutzen. Mehr Infos und die genauen Förderbedingungen finden Sie hier [fuerstenfeldbruck.de/foerderprogramm](http://fuerstenfeldbruck.de/foerderprogramm).



## Online - Freizeitportal

Hier finden Sie weitere Radtouren und Ausflugsziele für Ihr nächstes Erlebnis. Das Portal bietet Interessierten einen guten Überblick und Wissenswertes zu den vielfältigen Freizeitaktivitäten in Fürstenfeldbruck. Dabei nutzt die Stadt die Online-Plattform outdooractive.com. Informieren Sie sich über Sehenswertes, Kultur, Rad- und Wandertouren, Beherbergungsbetriebe und Gastronomie. Sie finden das Portal auf [fuerstenfeldbruck.de](http://fuerstenfeldbruck.de) unter „Kultur und Tourismus“.



Tour 40 → Stufe 2 Maria	<b>Irgendwohin</b> Wir radeln von der ADFC-Geschäftsstelle aus IRGENDWOHIN. Irgendwohin kann überall innerhalb des Landkreises FFB und seiner Nachbarkreise sein, sofern Hin- und Rückweg nicht weiter als ca. 30 km sind. Diese Tour richtet sich an alle, die keine Konditionsbomben und Dauersattelquäler sind und trotzdem noch ein bisschen in netter Begleitung radeln möchten. Gerne steuern wir unterwegs ein Café an.	Fr 5. Juni 15:00 Uhr ADFC- Geschäfts- stelle in FFB
Tour 41 → Stufe 3 Adam	<b>Botanischer Garten München</b> Wir fahren von Maisach über Olching auf meist ruhigen Straßen zum botanischen Garten München. Dort lassen wir uns überraschen, welche Sommerblüher losgelegt haben und der Alpinbereich dürfte zu dieser Zeit auch sehr reizvoll sein. Zurück geht es über die Blütenburg mit einer optionalen Einkehr im Alten Wirt. Natürlich findet die Tour nur bei schönem Wetter statt	So 7. Juni 10:00 Uhr Maisach-S
Tour 42 → Stufe 3 Peter	<b>Sonnenaufgang am Ammersee</b> Wir fahren, noch im Dunklen, von FFB zum Ammersee. Dort genießen wir den Sonnenaufgang. Für Kaffee wird gesorgt, ein kleines Frühstück bringt jeder selbst mit. Danach umrunden wir den See und machen in Herrsching noch einen Fröhshoppen. Die Tour findet nur <b>statt, wenn man den Sonnenaufgang auch sieht. Anmeldung bitte bis 12. Juni bei Peter per E-Mail: <a href="mailto:woepet@freenet.de">woepet@freenet.de</a></b>	So 14. Juni 3:45 Uhr ADFC- Geschäfts- stelle in FFB

Tour 43 → Stufe 3 Franz	<b>Asphalt Abstinenz Runde</b> Für alle, die die Jahreszeiten in unserem Landkreis und Umgebung überwiegend auf Wirtschafts- und Forstwegen erleben wollen. Der eine oder andere Wald- oder Wiesenweg kann schon mal dazwischenkommen. Alle Strecken sind mit Tourenrädern zu bewältigen.	Mi 17. Juni 13:00 Uhr FFB-S
Tour 44 → Stufe 3 Thomas E.	<b>Durchs Ampertal - mit Führung</b> Diese Tour findet in Zusammenarbeit mit dem Landschaftspflegeverband Fürstenfeldbruck statt ( <a href="https://gebietsbetreuung.bayern/gebiet/ampertal/">https://gebietsbetreuung.bayern/gebiet/ampertal/</a> ). Der Gebietsbetreuer für das Ampertal, Wolfgang Kuhn, wird uns an drei Stationen Interessantes zu Natur und Vogelwelt des Ampertals vermitteln. Von Gröbenzell geht es zunächst nach Olching. Olchinger können hier am Volksfestplatz zu der Tour dazustoßen, um 9:00 Uhr geht es weiter mit einem ersten Stopp bei der Saatkrähenkolonie. Eine zweite Station ist Fürstenfeldbruck: Dohlen an der Klosterkirche und die Eisvogelbrutwand am Ampersee. Dritte Station ist Kottgeisering mit Weißstorchhorst im Ort und Brachvögeln im Ampermoos. <b>Anmeldung erforderlich bis 16. Juni im ADFC Tourenportal unter <a href="https://touren-termin.adfc.de/">https://touren-termin.adfc.de/</a> oder per E-Mail an <a href="mailto:thomas_eilks@arcor.de">thomas_eilks@arcor.de</a>. Die Teilnahme ist kostenlos.</b>	Do 18. Juni 8:30 Uhr Gröbenzell-S
Tour 45 → Stufe 3 Maria	<b>Nachmittagstour „Surprise“</b> Wir lassen uns überraschen, wohin uns der Wind bei dieser Tour weht. Beim Start entscheiden wir, welche Richtung wir einschlagen. Vorschläge zur Tour können gerne von den Teilnehmern gemacht werden. Im Vordergrund steht auf jeden Fall das Genussradeln. Ziel ist immer der Startpunkt. Am Ende der Tour ist eine Einkehr geplant.	Fr 19. Juni 15:00 Uhr ADFC- Geschäfts- stelle in FFB
Tour 46 → Stufe 3 Arne	<b>Schloss Schleißheim</b> Wir fahren über Geiselbullach, Neuhimmelreich, Dachau und das Dachauer Moos zum Schloss Schleißheim. Im dortigen Biergarten können selbst mitgebrachte Speisen verzehrt werden. Nach der Pause geht es dem Würmkanal entlang nach Allach. Wir lassen den Lußsee und Langwieder See links liegen, wenn es über Gröbenzell zurück nach Eichenau geht. Die Strecke ist relativ flach und hat keine nennenswerten Steigungen.	Sa 20. Juni 10:00 Uhr Eichenau-S (Südseite)



## Losradeln und Kilometer sammeln

Es ist wieder so weit. Auch in diesem Jahr ist wieder „STADTRADELN“ im Landkreis Fürstenfeldbruck angesagt und so gilt es, in drei Wochen erneut alles zu geben und in die Pedale zu treten, denn jeder Kilometer zählt. Egal ob zur Schule, zur Arbeit oder in der Freizeit – Hauptsache CO<sub>2</sub>-frei unterwegs sein.

Wer nicht alleine mitmachen möchte, kann ein Team bilden oder einem bereits bestehenden Team beitreten. Beim STADTRADELN ist alles möglich und mitmachen lohnt sich:

Unter allen im Landkreis mit E-Mail registrierten Radlern, die mehr als 100 km radeln, verlosen der Landkreis und der ADFC FFB wieder attraktive Preise für Groß und Klein.

Also aufsteigen und losradeln und dabei noch was fürs Klima tun!

Weitere Informationen zum Projekt und zur Anmeldung finden Sie unter

[www.lra-ffb.de/radverkehr](http://www.lra-ffb.de/radverkehr)



## STADTRADELN

Der Landkreis Fürstenfeldbruck ist wieder dabei!

**21. Juni 26 - 11. Juli 26**

### Auftaktveranstaltung

Als Auftakt findet am 21. Juni die landkreisweite Radltour nach Puchheim statt.

### Mitradeln für den Klimaschutz

Die Teilnahme ist denkbar leicht - einfach registrieren und innerhalb dieser 21 Tage aufs Rad steigen. Ziel ist es, möglichst viele Kilometer zu strampeln. 2025 wurden insgesamt 813.898 Kilometer von 5.094 aktiven Radlerinnen und Radlern zurückgelegt und damit 133 Tonnen CO<sub>2</sub> vermieden.

Weitere Infos und Anmeldung unter [www.stadtradeln.de/landkreis-fuerstenfeldbruck](http://www.stadtradeln.de/landkreis-fuerstenfeldbruck) sowie unter Tel.: 08141 519-5795 und mobil.rad@lra-ffb.de.



[www.lra-ffb.de](http://www.lra-ffb.de)   

## Alle gefahrenen Kilometer im Zeitraum von Sonntag, den 21. Juni bis Samstag, den 11. Juli zählen beim STADTRADELN.

Das STADTRADELN ist eine gemeinschaftliche Aktion der teilnehmenden Kommunen, Agenda21, Landratsamt Fürstenfeldbruck Klimaschutzmanagement und dem ADFC.

Tour 47 40 km → Stufe 2 Edi	<b>Tour zum STADTRADELN-Auftakt</b> Auftakt-Tour zum Stadtradeln in Puchheim, bei der alle Radler eingeladen sind gleich erste Kilometer für die Stadt Puchheim zu sammeln. Die leichte Tour mit wenig Steigungen führt uns ostwärts nach München und entlang der Würm. Auf einem Rundkurs geht es wieder zurück nach Puchheim, wo wir uns mit den anderen Radlergruppen aus dem Landkreis treffen. <b>Die Teilnahme ist kostenlos.</b>	So 21. Juni 10:30 Uhr Puchheim-S (Südseite)
Tour 48 26 km → Stufe 2 Martin	<b>Tour zum STADTRADELN-Auftakt</b> Dies ist die Auftaktveranstaltung zum Stadtradeln 2026 nach Puchheim. Wir fahren parallel der Amper nach Emmering und Fürstenfeldbruck. Über den Germannsberg kommen wir nach Alling und nach Puchheim unserem Ziel. Wir fahren auf wenig befahrenen Straßen und Feldwegen. <b>Die Teilnahme ist kostenlos.</b>	So 21. Juni 11:00 Uhr Rathaus Gröbenzell 11:45 Uhr Nöscherplatz Olching
Tour 49 34 km → Stufe 2 Adi	<b>Tour zum STADTRADELN-Auftakt</b> Gemeinsam in die Pedale treten – jeder Kilometer zählt! Deshalb pedalieren die Brucker Stadt-Radlerinnen und -Radler auf fast ebener Strecke und ruhigen Wegen 25 Kilometer zum Treffpunkt nach Puchheim. Auf unserem kleinen Umweg entdecken wir unterwegs das Fußbergmoos und den Olchinger See. Die Strecke ist entspannt zu fahren, rund 50 Höhenmeter und etwa 4 Kilometer auf kiesigen Wegen. Zurück nach Fürstenfeldbruck führt der kürzere und direkte Weg (9 km). <b>Die Teilnahme ist kostenlos.</b>	So 21. Juni 11:00 Uhr Nieder- bronnerplatz Fürstenfeld- bruck
Tour 50 29 km → Stufe 3 Peter	<b>Tour zum STADTRADELN-Auftakt</b> Wir fahren Richtung Jexhof und weiter durch das Wildmoos (Waldweg) Richtung Gilching und dann weiter nach Puchheim. Die Tour endet in Puchheim, wo jeder feiern kann, solange er möchte. <b>Die Teilnahme ist kostenlos.</b>	So 21. Juni 11:30 Uhr Krieger- denkmal Kottgeisering 11:45 Uhr Bahnhof Grafrath 12:15 Uhr Wasserkraft- werk, Schön- geising

Tour 51 15 km → Stufe 2 Arne	<b>Tour zum STADTRADELN-Auftakt</b> Der Auftakt zum Stadtradeln 2026 führt uns dieses Mal zum Vorjahressieger nach Puchheim. Um ein paar Kilometer zu machen, nehmen wir einen Umweg über Olching und Gröbenzell nach Puchheim. <b>Die Teilnahme ist kostenlos.</b>	So 21. Juni 12:00 Uhr Rathaus- Parkplatz Emmering
Tour 52 40 km → Stufe 2 Hans-Günter	<b>Tour zum STADTRADELN-Auftakt</b> Von Germering radeln wir über Nebel und Alling nach Puchheim, wo wir mit den anderen Sternradlern des Landkreises zusammentreffen. ~14 km nur Zubringertour hin. <b>Die Teilnahme ist kostenlos.</b>	So 21. Juni 12:00 Uhr Rathaus Germering



Tour 53 75 km → Stufe 3 Adi	<b>Pedale &amp; Pralinen - Chocolaterie Tour</b> Wir radeln über Nebenstraßen, Feld- und Waldwege über die westliche Landkreisgrenze. Unterwegs entdecken wir die Assisi- und Kolping-Kapelle und genießen ein Stück Natur im Singoldpark. Über die Ulrichshöhe erreichen wir unsere süße Belohnung: die Chocolaterie für Kaffee und leckere Torten! Gestärkt geht es weiter über Ilseesee und Lochbach nach Mering. Der direkte, teils kiesige Rückweg an der Bahnlinie bringt uns zum Startpunkt zurück. Eine flache Tour mit rund 250 Hm – Proviant und Getränke für zwischendurch nicht vergessen! Perfekt für alle, die Genuss und Bewegung verbinden möchten.	Mi 24. Juni 10:15 Uhr Mammendorf-S
--------------------------------------	--	--

Tour 54 20 km → Stufe 2 Katrin	<b>Badetour zum See</b> Wir radeln an einen See und machen dort eine Pause zum Schwimmen. Also Badesachen und was zu trinken einpacken. Auf dem Heimweg kann je nach Wunsch der Beteiligten noch eingekehrt werden.	Fr 26. Juni 15:00 Uhr Leienfels- straße-S (Nordseite)
Tour 55 59 km → Stufe 3 Adi	<b>Wörthseerunde</b> Über Nebenstraßen und Forststraßen radeln wir an das Süden des Wörthsees. 2 oder 3 Steigungen verlangen nach Muskelkraft. Dafür genießen wir dann im Biergarten mit Liegewiese die Verpflegung. Die Badesachen nicht vergessen, damit wir uns im Wörthsee erfrischen können! Auf dem Rückweg stärken wir uns mit Eis oder Cappuccino.	Sa 27. Juni 10:15 Uhr Mammendorf-S



# ANTON UHL

## WERKZEUG UND STAHLHANDEL

Nachf. GmbH

**Unser Angebot auf einen Blick:**

**Eisen • Eisenwaren • Werkzeuge • Sanitär**  
**Brennstoffe • techn. Gase • Gartenzubehör**



Hubertusstraße 9  
82256 Fürstenfeldbruck  
**Tel.: 08141 / 32 03-0**

[www.anton-uhl.de](http://www.anton-uhl.de)

Tour 56 80 km → Stufe 3 Bernd	<b>Auf Umwegen zum ADFC-Stammtisch nach Emmering</b> Wir verträdeln heute den Tag und fahren in gemütlichem Tempo auf einem Rundkurs - mit Bademöglichkeiten - über den Olchinger See, den Waldschwaigsee, den Karlsfelder See, den Mückensee im Schwarzhölzl und den Regattasee. Dann quer durchs Dachauer Moos über die Amper hinüber zum Heiglweiher und weiter zur Mittags-/Kaffeepause in Mariabrunn. Von dort geht's über Berg und Tal durch die Felder bis ins Maisachtal und dann zum Einkehrschwung in den Biergarten des Emmeringer Bürgerhauses, wo wir uns zum ADFC-Stammtisch einfinden.	Mi 1. Juli 11:00 Uhr Olching-S
Tour 57 45 km → Stufe 3 Franz	<b>Mit dem E-Bike (Pedelec) gelenkschonend unterwegs - Übungsfahrt</b> Während dieser Tour üben und festigen wir unter Anleitung die Routine im Umgang mit dem Antriebssystem E-Bike (Pedelec) und die Fahrsicherheit in der Ebene und an Steigungen. Dazu radeln wir vor und nach der Einkehr jeweils 1,5 Stunden durch abwechslungsreiches Gelände, überwiegend auf asphaltierter Strecke.	Do 2. Juli 10:00 Uhr FFB-S

Tour 58 **Zum Aumeister** Fr 3. Juli  
 68 km In gemütlichem Tempo durchqueren wir München auf stets 10:00 Uhr  
 → Stufe 3 verkehrsarmen Routen im flachen Gelände und kehren beim Olching-S  
 Bernd Aumeister in den Isarauen ein. Auf dem Rückweg geht's über die Allianz Arena, das Schloss Schleißheim zum Karlsfelder und Waldschwaigsee. Bei warmem Wetter ist dort ein Halt mit Bademöglichkeit vorgesehen – also Badesachen nicht vergessen.

Tour 59 **Über das Schloss Oberschleißheim nach Unterschleißheim** Sa 4. Juli  
 69 km Wir radeln nach Karlsfeld und dann am Würmkanal nach 10:00 Uhr  
 → Stufe 3 Oberschleißheim. Durch den Bergwald geht es dann nach Eichenau-S  
 Helga Unterschleißheim, wo wir mittags einkehren. (Südseite)  
 Am Unterschleißheimer See vorbei geht es dann Richtung Ammer-Amper-Radweg und über Olching wieder zurück nach Eichenau.



Tour 60 **Mit dem Radl zur Borstei** So 4. Juli  
 41 km Über Streiflach und Lochham radeln wir zur Würm, der wir bis zur 13:00 Uhr  
 → Stufe 3 Blütenburg folgen, um dann weiter zum Nymphenburger Schloss Germering-S  
 Hans-Günter und am Nymphenburg-Biederstein-Kanal entlang zur Borstei zu fahren. Dort können wir das Borsteimuseum besuchen, im Café Borstei einkehren und durch die Höfe und Gärten spazieren, bevor wir auf einem kürzeren, aber auch sehr ruhigen verkehrsarmen Weg über Aubing wieder heimradeln.

Tour 61 **Zur Alten Villa in Utting** So 5. Juli  
 65 km Wir radeln von Maisach über Grafrath zum Biergarten der „Alten 10:00 Uhr  
 → Stufe 3 Villa“ in Utting. Auf dem Weg machen wir beim Maisach-S  
 Adam Vogelbeobachtungsturm am Ampermoos in Kottgeisering einen kleinen Zwischenstopp.  
 Zurück geht es über Schöngesing und Bruck nach Maisach.  
 Die Tour findet nur bei gutem Radl- und Biergartenwetter statt.



## ROMANTIK HOTEL ZUR POST

★★★★ -Hotel im Zentrum von Fürstenfeldbruck

Im Herzen der Fürstenfeldbrucker Altstadt liegt das Romantik Hotel zur Post, dessen Geschichte bis ins Jahr 1620 zurückreicht und seither ununterbrochen von der Familie Weiß geführt wird.

  
 ROMANTIK  
 HOTEL & RESTAURANT



Romantik Hotel zur Post  
 Familie Ludwig Weiß

Hauptstr. 7,  
 82256 Fürstenfeldbruck  
 Telefon (08141) 3 14 20  
 info@hotelpost-ffb.de  
 www.hotelpost-ffb.de

Tour 62 **Um den Ammersee** Mi 8. Juli  
 52 km Wir fahren entlang des Ammersees zur Einkehr in der 11:00 Uhr  
 → Stufe 3 Schatzbergalm. Danach über Dießen bis Eching (Kuchen-Essen Herrsching-S  
 Heiner im Strandhaus) und anschließend wieder zurück nach Herrsching (insgesamt ca. 200 hm). **Anmeldung bis 2. Juli per Mail an heiner.f.schuetz@t-online.de**

Tour 63 **Im Dschungel der Großstadt** Do 9. Juli  
 45 km Die Tour führt uns weit nach München hinein – weder die Länge 9:30 Uhr  
 → Stufe 3 noch Steigungen stellen große Herausforderungen dar, aber Gröbenzell-S  
 Thomas E. einige Begegnungen mit dem Autoverkehr sind unvermeidlich. Um letztere zu minimieren, folgen wir teilweise den Gröbenzeller Klimaschutzrouten und erleben dabei, dass das Radeln auch in der Großstadt über weite Strecken Spaß machen kann.  
 Wir umfahren den Nymphenburger Park einmal nördlich und einmal südlich, weitere Stationen sind Hirschgarten, Olympiapark und Luitpoldpark.

Tour 64 **Schloss Seefeld** Sa 11. Juli  
 54 km Über Alling, Gilching und Weßling radeln wir zum Schloss 10:30 Uhr  
 → Stufe 3 Seefeld, wo wir mittags einkehren. Eichenau-S  
 Helga Der Rückweg führt uns am Wörthsee vorbei und über (Südseite)  
 Schöngesing und Fürstenfeldbruck endet die Tour wieder in Eichenau.

Tour 65 35 km → Stufe 3 Franz	<b>Asphalt Abstinenz Runde</b> Für alle, die die Jahreszeiten in unserem Landkreis und Umgebung überwiegend auf Wirtschafts- und Forstwegen erleben wollen. Der eine oder andere Wald- oder Wiesenweg kann schon mal dazwischenkommen. Alle Strecken sind mit Tourenrädern zu bewältigen.	Mi 15. Juli 13:00 Uhr FFB-S
Tour 66 40 km → Stufe 2 Katja & Monika	<b>2-Flüsse-Tour</b> Entlang der Amper radeln wir nach Dachau. Durch die Stadt geht's zur Würm. Im Münchner Stadtgebiet steuern wir einen Biergarten an. Nach der Einkehr fahren wir weiter, verlassen die Würm in Obermenzing gen Westen nach Olching zurück.	So 19. Juli 10:30 Uhr Olching-S



**CAFE FINO**  
 ZEIT FÜR KAFFEE  
 Kaffeerösterei  
 Mammendorf  
 Augsburgener Straße 19  
 82291 Mammendorf  
 Telefon 0 81 45 / 95 15 25

[www.cafefino.com](http://www.cafefino.com)

Tour 67 45 km → Stufe M Franz	<b>MTB Wörthsee</b> Über Gagers und an Gilching vorbei fahren wir zum Weßlinger See. Auf Waldpfaden erreichen wir den Wörthsee an der Raststation „Il Kiosko“ für eine Mittagspause. Zurück geht es durch den Bernieder Wald und über die Amperleite nach FFB.	Sa 18. Juli 9:30 Uhr FFB-S
Tour 68 65 km → Stufe 3 Arne	<b>Waldgasthof Buchenhain</b> Wir fahren über Germering und Gauting durch den Forstenrieder Park nach Buchenhain, wo uns der wunderschöne Biergarten München Süd erwartet. Essen darf gerne mitgebracht werden. Zurück geht es in großer Runde über Pullach, Gräfelting, Freiham nach Eichenau. Wir bewegen uns überwiegend auf gut ausgebauten Rad- oder Wirtschaftswegen. Wer ohne Motor unterwegs ist, wird auf dieser Tour die eine oder andere Steigung zu spüren bekommen.	Sa 18. Juli 10:00 Uhr Eichenau-S (Südseite)

Tour 69 20 km → Stufe 2 Katrin	<b>Badetour zum See</b> Wir radeln an einen See und machen dort eine Pause zum Schwimmen. Also Badesachen und was zu trinken einpacken. Auf dem Heimweg kann je nach Wunsch der Beteiligten noch eingekehrt werden.	Fr 24. Juli 15:00 Uhr Leienfels- straße-S (Nordseite)
Tour 70 47 km → Stufe 3 Helga	<b>Wir radeln ins „Bergson“</b> Über Emmering, Olching, Gröbenzell und Lochhausen radeln wir zum Bergson Kunstkraftwerk in Aubing. Dort stärken wir uns dann im Biergarten Bergson (Brotzeit kann mitgebracht werden). Es ist auch möglich, die Kunstaussstellung in der Bergson Galerie anzuschauen. Der Rückweg führt uns über Freiham und Puchheim Ort. Diese Tour findet nur bei schönem Biergartenwetter statt.	Sa 25. Juli 10:00 Uhr Eichenau-S (Südseite)
Tour 71 30 km → Stufe 2 Monika	<b>Vergessen einzukaufen?</b> Ich zeige Euch, wo man in der Umgebung auch nach Ladenschluss noch heimische Produkte bekommt. Wir radeln Automaten, Hofläden, Milchtankstellen ab. Nehmt entsprechende Gefäße / Taschen und Kleingeld mit.	So 26. Juli 14:00 Uhr ADFC- Geschäfts- stelle in FFB



Tour 72 30 km → Stufe 2 Maria	<b>Irgendwohin</b> Wir radeln von der ADFC-Geschäftsstelle aus IRGENDWOHIN. Irgendwohin kann überall innerhalb des Landkreises FFB und seiner Nachbarkreise sein, sofern Hin- und Rückweg nicht weiter als ca. 30 km sind. Diese Tour richtet sich an alle, die keine Konditionsbomben und Dauersattelquäler sind und trotzdem noch ein bisschen in netter Begleitung radeln möchten. Gerne steuern wir unterwegs ein Café an.	Do 30. Juli 15:00 Uhr ADFC- Geschäfts- stelle in FFB
--	---	--

## Fahrradcodierung



### Was ist Fahrradcodierung?

Am Fahrrad wird ein Code eingeprägt, oder mittels Sicherheits-Etiketts aufgebracht, der bestimmte, personalisierte Daten des Eigentümers enthält. Dadurch kann ein gestohlenes oder aufgefundenes Fahrrad sehr leicht seinem Eigentümer zugeordnet und zurückgegeben werden.

### Aufbau des Fahrrad Codes

Die verwendete Eigentümer-Identifizierungs-Nummer (EIN) besteht aus fünf Elementen. Folgendes Beispiel erklärt den Aufbau für ein Fahrrad von Erika Mustermann, wohnhaft in Fürstentfeldbruck, Schöngesinger Str. 22:

Kreis Kennzeichen	Gemeinde (AGS)	Straße	Hausnummer	Initialen	Jahr
FFB	121	10252	022	EM	26

#### Hinweise:

Hausnummernzusätze wie z.B. a oder b werden nicht mit codiert.

Für neu angelegte Straßen, für die kein Zahlencode vergeben wurde, werden eindeutige Abkürzungen verwendet. (z.B. „RÖMER“ für Römerbogen)

Der eigene Code kann über den ADFC Code Generator [<https://fa-technik-adfc.de/ein>] abgefragt werden.



**Puchheimerstr. 15 • 82194 Gröbenzell  
Tel. 08142 / 604 70 • Fax 08142 / 87 92**

### Vorteile der Fahrradcodierung

Bei einem codierten Fahrrad ist es nicht notwendig, dass der Eigentümer den Code weiß. Auch die vom Hersteller angebrachte Rahmennummer muss der Eigentümer nicht notwendigerweise kennen. Die Codierung mit EIN kommt ohne jede Verwaltungsarbeit und ohne jede Registrierung in zentralen Datenbanken etwa bei der Polizei aus. Ein aufgefundenes Fahrrad kann anhand der EIN durch die Polizei oder den ADFC dem rechtmäßigen Besitzer über die Wohnadresse mit den Initialen zugeordnet werden, auch wenn dieser gar keine Anzeige erstattet hat. Fahrraddiebe werden durch die gut sichtbare Codierung abgeschreckt, da ein

Weiterverkauf eines codierten Fahrrades schwerer möglich ist. Fahrradversicherungen (auch über den ADFC abschließbar!) geben häufig Rabatte für codierte Fahrräder.

### Ablauf der Codierung beim ADFC Fürstentfeldbruck

Der ADFC bietet die **Prägecodierung** an oder für Rahmenmaterialien bei denen dies nicht möglich ist, die **Klebecodierung**. In beiden Fällen wird der Code am Sattelrohr, rechts unterhalb der Sattelklemme angebracht.

Bei der Prägecodierung wird der Code mit Hilfe eines Nadelpräegerätes in den Rahmen eingeprägt. Dabei setzen sich die Ziffern und Buchstaben des Codes aus Punkten zusammen. Ein Aufkleber die codierte Stelle vor Korrosion.

Bei der Klebecodierung wird der Code mit einem Etikettendrucker auf ein spezielles Sicherheitsetikett übertragen, welches dann auf den Rahmen geklebt wird. Es lässt sich nur mit einem erheblichen Aufwand und nur selten komplett spurlos entfernen. So dauerhaft wie eine Nadelprägung ist die Klebecodierung aber nicht. Es werden standardmäßig 4 Etiketten gedruckt, so dass am Rahmen ein Zweites verdeckt angebracht werden kann und z.B. auch der Akku vom E-Bike mit einem Code versehen werden kann.

Unkostenbeitrag für die Codierung beim ADFC FFB

Kostenbeitrag	Nadelprägung	Etiketten (4 Stück)	Je weiteres Etikett
ADFC-Mitglieder	8 €	5 €	1 €
Nichtmitglieder	18 €	10 €	1,50 €

### Interesse an einer Fahrradcodierung?

2026 haben wir im Landkreis FFB folgende Termine geplant, an denen wir eine Fahrrad Codierung vor Ort anbieten:

- 21.03.2026 10h - 12h Olching, Radflohmarkt am Volksfestplatz
- 01.05.2026 11h - 15h Gröbenzell, Maifest am Rathausplatz
- 14.06.2026 13h – 17h Fürstentfeldbruck Auto- und Mobilitätsmesse
- 25.07.2026 14h – 16h Fürstentfeldbruck an der ADFC Geschäftsstelle
- 20.09.2026 12h – 16h Puchheim Ökomarkt am Grünen Markt

Diese Termine können sich kurzfristig noch ändern, daher wird empfohlen vorher nochmal im Veranstaltungs- und Tourenportal nachzusehen. Eine Anmeldung zu diesen Codierterminen ist nicht nötig.

### Zum Codiertermin bitte mitbringen:

- das zu codierende Fahrrad
- einen Identitätsnachweis (Personalausweis oder Reisepass)
- einen Eigentumsnachweis (Kaufvertrag, Rechnung, Quittung) für das Fahrrad. Fehlt der Eigentumsnachweis, kann auch eine sogenannte Eigentumserklärung akzeptiert werden.
- Optional das bereits ausgefüllte Formular „Codierauftrag“, das auf der ADFC Webseite unter <https://www.adfc-ffb.de> > Service > Fahrradcodierung zu finden ist
- etwas Zeit, da die eigentliche Codierung des Fahrrads 15 bis 20 Minuten dauert und je nach Andrang auch mit Wartezeiten zu rechnen ist.

Bei Fragen, einfach eine E-mail schreiben an: [codierung@adfc-ffb.de](mailto:codierung@adfc-ffb.de)

- |   |  |  |
|---|--|--|
| Tour 73<br>25 km<br>→ Stufe 2<br>Monika | <b>Zum Ammersee</b><br>Durch St. Ottilien, über Feldwege geht's durch das beschauliche Windach, entlang der Windach. Nach einem kurzen Stopp am Ammersee steuern wir den Stefanhof an, wo es köstlichen Kuchen gibt. Dort gibt es auch einen Hofladen. Tourende ist am Bahnhof in Türkenfeld.  | Sa 1. Aug.<br>14:00 Uhr<br>Geltendorf-S<br>(Nordseite) |
| Tour 74<br>86 km<br>→ Stufe 4<br>Katja  | <b>Gleißental</b><br>Wir treffen uns in Deisenhofen an der S-Bahn und fahren durch das wunderschöne Gleißental bis zu den Isarauen auf zum Teil unbefestigten Wegen. Über Puppling und Deining führt uns die Tour wieder nach Deisenhofen (spätestens hier kehren wir ein). Wer nach diesen 40 km genug geradelt ist, kann hier die S-Bahn nehmen. Alle anderen radeln durch den Forstenrieder Park und Alling nach Fürstenfeldbruck. Bei einer Stammstreckensperrung findet die Tour nicht statt. <b>Anmeldung bis zum 1. August unter der Handynummer 0170 7611648 erforderlich.</b> | So 2. Aug.<br>10:20 Uhr<br>Deisenhofen-S               |





# W

Familie  
WOLF

Spargel • Erdbeeren • Äpfel







Standorte:



Mit dem Radl bequem zu unseren zahlreichen **Spargelständen**, **Erdbeerfeldern** und unserer **Apfelplantage**.

**Hofladen:** Bayerzeller Str. 10a • 85235 Ebersried • Geöffnet: Mo-Sa 8-19 Uhr, So- und Feiertage 8:30-18:30 Uhr  
 info@erdbeeren-wolf.de • Tel: 081 34/92 991 • [www.erdbeeren-wolf.de](http://www.erdbeeren-wolf.de)

- |                                      |   |   |
|--------------------------------------|---|---|
| Tour 75<br>97 km<br>→ Stufe 4<br>Adi | <b>Über den Windachspeicher zum Stammtisch</b><br>Wir folgen der Maisach bis zu ihrer Quelle – aber nicht auf dem direkten Weg! Um die schönsten Ausblicke auf die Berge mitzunehmen, geht's immer wieder mal rauf und runter über die Hügel. Zwischendurch erwarten uns kleine Single Trails, Feld- und Waldwege, sowie Keltenschanzen, ein Burgstall und Hügelgräber – also reichlich Abwechslung für Beine und Kopf!<br>Am Windachspeicher oder am Ammerseeufer gönnen wir uns eine gemütliche Einkehr, bevor wir bei einer Kaffeepause am Wörthsee neue Energie tanken. Danach rollen wir wellig weiter Richtung Emmering, wo wir pünktlich um 18 Uhr beim Stammtisch ankommen. Dort lassen wir den Tag ausklingen, bevor es auf kurzem Weg zurück zum Startpunkt geht. Von Mammendorf bis Emmering sind es "nur" 86 km.<br>Getränke für unterwegs und Licht für die Heimfahrt nicht vergessen! | Mi 5. Aug.<br>10:15 Uhr<br>Mammendorf-S |
|--------------------------------------|---|---|

- |                                      |  |   |
|--------------------------------------|--|---|
| Tour 76<br>88 km<br>→ Stufe 4<br>Edi | <b>Zum Mandichosee und nach Maria Kappl</b><br>Auf gut befahrbaren Nebenwegen fahren wir über Mammendorf durchs Brucker Hügelland. Kurz vor unserem Mittagsziel verlassen wir den Landkreis und fahren über Merching zum Lech an den Mandichosee, wo wir Baden können und im Biergarten einkehren werden.<br>Weiter geht's über Unterbergen nach Maria Kappl (Kuchen + Andacht). Der Rückweg führt über Adelshofen zurück nach Puchheim. | Sa 8. Aug.<br>9:00 Uhr<br>Puchheim-S<br>(Südseite)<br><br>10:00 Uhr<br>Mammendorf-S |
|--------------------------------------|--|---|



- |  |   |   |
|--|---|---|
| Tour 77<br>72 km<br>→ Stufe 3<br>Helga | <b>Zum Kollerbräu nach Hergertswiesen</b><br>Über Puch, Mammendorf, Baidlkirch und Eurasburg radeln wir nach Hergertswiesen zum Kollerbräu.<br>Nach einer ausgiebigen Mittagspause geht es über Egenhofen und Fürstenfeldbruck wieder zurück nach Eichenau.   | So 9. Aug.<br>10:00 Uhr<br>Eichenau-S<br>(Südseite) |
| Tour 78<br>45 km<br>→ Stufe 3<br>Franz | <b>Mit dem E-Bike (Pedelec) gelenkschonend unterwegs - Übungsfahrt</b><br>Während dieser Tour üben und festigen wir unter Anleitung die Routine im Umgang mit dem Antriebssystem E-Bike (Pedelec) und die Fahrsicherheit in der Ebene und an Steigungen. Dazu radeln wir vor und nach der Einkehr jeweils 1,5 Stunden durch abwechslungsreiches Gelände, überwiegend auf asphaltierter Strecke. | Do 13. Aug.<br>10:00 Uhr<br>FFBS                    |

## Kummer beim Radfahren?

Nichts ist so perfekt, als dass es nicht verbessert werden könnte! Aber was wir nicht kennen, kann zwangsläufig nicht verbessert werden. Deshalb sind wir an Euren Informationen über Radverkehrsanlagen, die aus Sicht der Fahrradfahrer verbesserungswürdig sind, sehr interessiert. Ob schlechter Zustand von Radwegen, Gefahrstellen, Schlaglöcher, tückische Bordsteinkanten, ungenügende Abstellanlagen usw., bitte teilt uns all das mit, was aus Eurer Sicht verbesserungswürdig ist. Hierfür haben wir das Formular „Verbesserungsvorschlag für den Radverkehr vor Ort“ entwickelt.

Dieses erhaltet Ihr in unserer Geschäftsstelle oder Ihr besucht unsere Webseite [www.adfc-ffb.de](http://www.adfc-ffb.de). Dort könnt Ihr unter der Rubrik „Radverkehr“ > „Kummer beim Radfahren“ das Formular herunterladen.



Tour 79 **Zum Bobbycar Rennen in Schöffelding** Sa 15. Aug.  
 75 km Über Adelshofen und Eismerszell radeln wir nach Schöffelding. 11:00 Uhr  
 → Stufe 3 Dort bewundern wir die rasenden Bobbycarpiloten. Für das ADFC-  
 Peter leibliche Wohl ist auch gesorgt. Über Windach und Eching geht es Geschäftsstelle in FFB  
 zurück.

Tour 80 **Rundtour auf dem Panoramaweg Isar-Inn** So 16. Aug.  
 Ca. 70 km Vom Ostbahnhof bis Wasserburg mit immer wieder neuen 9:45 Uhr  
 → Stufe 3 Blickwinkeln auf das Panorama der Alpen. Einkehr im Biergarten Ostbahnhof  
 Heiner der Gaststätte Falkenberg bei Moosach. Rückfahrt ab Reitmering Ausgang  
 mit der Bahn nach München. Friedens-  
 straße

**Optional Verlängerung zu einer 2-Tagestour** über Seebruck am Chiemsee bis Prien. Ab dort Rückfahrt mit der Bahn (auch noch MVV-Gebiet). **Anmeldung bis 3. August per Mail an [heiner.f.schuetz@t-online.de](mailto:heiner.f.schuetz@t-online.de)** (Bitte angeben, ob 1 oder 2 Tage)

Tour 81 **Asphalt Abstinenz Runde** Do 20. Aug.  
 35 km Für alle, die die Jahreszeiten in unserem Landkreis und 13:00 Uhr  
 → Stufe 3 Umgebung überwiegend auf Wirtschafts- und Forstwegen erleben FFB-S  
 Franz wollen. Der eine oder andere Wald- oder Wiesenweg kann schon mal dazwischenkommen. Alle Strecken sind mit Tourenrädern zu bewältigen.

Tour 82 **Badetour zum See** Fr 21. Aug.  
 20 km Wir radeln an einen See und machen dort eine Pause zum 15:00 Uhr  
 → Stufe 2 Schwimmen. Also Badesachen und was zu trinken einpacken. Auf Leienfels-  
 Katrin dem Heimweg kann je nach Wunsch der Beteiligten noch straße-S  
 eingekehrt werden. (Nordseite)

Tour 83 **Exotisches Obst** Sa 22. Aug.  
 35 km Familie Dittert, bekannt aus dem Fernsehen, baut im Landkreis 14:00 Uhr  
 → Stufe 2 Fürstenfeldbruck Melonen an. Wir fahren deshalb nach ADFC-  
 Monika Luttenwang und können dort auch direkt Melonen kaufen. Auf Geschäfts-  
 dem Rückweg kehren wir noch ein - wer mag. stelle in FFB

Tour 84 **Auf Umwegen zum ADFC Sommer Treffen** So 23. Aug.  
 31 km Wir radeln auf Nebenstraßen, Feld- und Waldwegen im nördlichen 10:30 Uhr  
 → Stufe 3 Landkreis an die Glonn. Um die Aussicht ins Gebirge genießen zu Mammen-  
 Adi können, geht es öfter die Hügel hoch und wieder runter. Somit dorf-S  
 haben wir uns die Brotzeit im Biergarten beim Sommer Treffen in Maisach gut verdient. Die Tour endet in Maisach.  
**Die Tour findet nur bei schönem Biergartenwetter statt.**

Tour 85 **Zubringertour zum ADFC – Sommer Treffen** So 23. Aug.  
 38 km Über Alling, aber ohne den Germannsberg, radeln wir auf ruhigen 12:00 Uhr  
 → Stufe 3 Straßen und Wegen über FFB zum ADFC Sommer Treffen nach Germering-S  
 Hans-Günter Maisach. Auf dem Rückweg schlängeln wir uns an Olching und Eichenau vorbei.  
**Die Tour findet nur bei schönem Biergartenwetter statt.**

# BRÄUSTÜBERL MAISACH



Brauerei Harry

**TELEFON 08141/94210**

**TÄGLICH GEÖFFNET AB 10 UHR**

SCHÖNER SAAL FÜR HOCHZEITEN UND FEIERN JEDER ART BIS ZU 150 PERSONEN

GASTSTÄTTE · SCHWEMME · SAAL · TERRASSE

RÄUBER-KNEISSL-KELLER · BIERGARTEN

**Hauptstraße 24 · 82216 Maisach**

GÜNSTIGER  
MITTAGS-  
TISCH

Internet: [www.wirtshaus-maisach.de](http://www.wirtshaus-maisach.de)

E-Mail: [harry.faul@wirtshaus-maisach.de](mailto:harry.faul@wirtshaus-maisach.de)



### ADFC Sommer Treffen

Wir veranstalten unser jährliches Sommer Treffen im Biergarten des Bräustüberl Maisach in Maisach. Beginn ist ab 13 Uhr. Hier können zu den bekannten Produkten der Brauerei Maisach die selbstmitgebrachte Brotzeit oder Essen von der Theke zur Stärkung beim geselligen Beisammensein verzehrt werden. **Das Treffen findet nur bei schönem Biergartenwetter statt.** Auch Nichtmitglieder sind herzlich willkommen!

So 23. Aug.  
 ab 13 Uhr  
 Maisach  
 Brauerei-  
 Biergarten

Tour 86 **Nachmittagstour „Surprise“** Do 27. Aug.  
 40 km Wir lassen uns überraschen, wohin uns der Wind bei dieser Tour 15:00 Uhr  
 → Stufe 3 weht. Beim Start entscheiden wir, welche Richtung wir ADFC-  
 Maria einschlagen. Vorschläge zur Tour können gerne von den Geschäfts-  
 Teilnehmern gemacht werden. Im Vordergrund steht auf jeden stelle in FFB  
 Fall das Genussradeln. Ziel ist immer der Startpunkt. Am Ende der Tour ist eine Einkehr geplant.

## Grüne Radrouten aus dem Landkreis Fürstenfeldbruck nach München

Die „Grünen Routen“ beschreiben Fahrradrouten, auf denen Ihr verkehrssarm und zügig von verschiedenen Orten im Landkreis Fürstenfeldbruck in die Landeshauptstadt München radeln könnt. Wegen der vielfältigen Ziele in München haben wir einen Übergabepunkt gewählt, ab dem Ihr Euren Weg anhand der Fahrradwegweisung zu weiteren Zielen in der Stadt München fortsetzen könnt. Auf den „Grünen Routen“ sollt Ihr so sicher und entspannt wie möglich zu Eurem Ziel kommen und Eure Fahrt genießen. Deswegen haben wir Strecken beschrieben, die vorzugsweise naturnah und überwiegend auf asphaltierten Straßen und Wegen, teilweise auf befestigten Feldwegen oder in Grünanlagen verlaufen und so weit wie möglich Ampeln und Gefahrenpunkte wie stark befahrene Straßen, große Kreuzungen und straßenbegleitende Radwege mit häufigen Ausfahrten und Einmündungen meiden. Diese Routen sind sowohl für die alltägliche Fahrten wie z. B. zur Arbeit als auch für Freizeitausflüge zu empfehlen.

Nicht immer haben wir die kürzeste Strecke ausgewählt, dennoch werdet Ihr schneller Euer Ziel erreichen, weil Ihr an weniger Ampeln warten müsst, als wenn Ihr die Hauptzufahrtsstraßen nach München benutzt.

Da die „Grünen Routen“ meist durch weniger bekannte und kleinere Straßen führen, erleichtert anfangs die Zuhilfenahme des Stadtplanes die Orientierung, weil eine Wegweisung nicht überall vorhanden ist. Als weitere Hilfestellung bieten wir auf dieser Seite Kartenausschnitte, in denen der Verlauf der zugehörigen Route markiert ist. Ihr könnt diese Karten herunterladen und ausdrucken. Wenn Ihr die Routen mit einem GPS-Gerät abfahren wollt, könnt Ihr dafür die GPX-Tracks auf dieser Seite herunterladen. Mithilfe der KML-Files könnt Ihr die Routen auf Google Earth verfolgen.

Die „Grünen Routen“ findet ihr auf der ADFC FFB Internetseite [www.adfc-ffb.de](http://www.adfc-ffb.de) > Radtouren/Radrouten > Grüne Routen



Tour 87	<b>Irgendwohin</b>	Fr 11. Sept.
30 km	Wir radeln von der ADFC-Geschäftsstelle aus IRGENDWOHIN.	15:00 Uhr
→ Stufe 2	Irgendwohin kann überall innerhalb des Landkreises FFB und seiner Nachbarkreise sein, sofern Hin- und Rückweg nicht weiter als ca. 30 km sind. Diese Tour richtet sich an alle, die keine Konditionsbomben und Dauersattelquäler sind und trotzdem noch ein bisschen in netter Begleitung radeln möchten. Gerne steuern wir unterwegs ein Café an.	ADFC-Geschäftsstelle in FFB
Maria		



Hauptstraße 14 • 82140 Olching  
 Telefon 081 42 / 6 52 58 30 • Telefax 081 42 / 6 52 58 31  
 E-Mail: [radl-altmann@gmx.de](mailto:radl-altmann@gmx.de)  
 Internet: [www.radl-altmann.de](http://www.radl-altmann.de)

Öffnungszeiten: Mo–Fr 8.30–13 Uhr, 14–18.30 Uhr · Sa 8.30–13 Uhr

Tour 88	<b>MTB Biergarten Andechs</b>	Sa 12. Sept.
70 km	Unser Ziel ist der Biergarten Kloster Andechs im Landkreis Starnberg.	9:00 Uhr
→ Stufe M	Franz Über Holzhausen, Walchstadt, Schlagenhofen, Herrsching und das Kiental hinauf geht es zur Mittagspause. Der Heimweg führt auf dem Pilgerweg zum Schloss Seefeld und weiter über Weißling zurück nach FFB. 750 hm. Rückkehr gegen 16 Uhr. Wurzeln und kleine Stufen werden auftreten. Umgehungsrouuten sind möglich. Anstieg durchs Kiental etwas länger, nicht steil.	FFB-S
Tour 89	<b>Zu den Streuobstwiesen von Karl-Heinz Siebenhüter in Luttenwang</b>	Sa 12. Sept.
31 km	Diese Tour führt uns in den westlichen Landkreis Fürstenfeldbruck. Wir besuchen die Streuobstwiesen von Herrn Siebenhüter in Luttenwang. Er ist Vorstandsmitglied im Obst- und Gartenbauverein Adelshofen und er wird uns Obstsorten und die Pflege einer Streuobstwiese erklären. Anschließend können wir noch die Schnapsbrennerei von Herrn Siebenhüter besuchen.	14:00 Uhr
→ Stufe 3	Helga Diese Tour findet in Zusammenarbeit mit der Solidargemeinschaft BRUCKER LAND statt.	ADFC-Geschäftsstelle in FFB

## Sicher Rad fahren – Regeln und Tipps

### Grundregeln

- Vorausschauend und **eindeutig** fahren.
- **Handzeichen** schafft Klarheit.
- **Blickkontakt** zu anderen Verkehrsteilnehmern suchen.
- **Schulterblick** bei Spurwechsel und beim Abbiegen
- Nach außen **selbstbewusst**, aber innerlich **defensiv** fahren.

### Fahren auf der Fahrbahn

- Ausreichend **Abstand** zum rechten Fahrbahnrand (50 cm bis 100 cm) und zu parkenden Autos (75 cm bis 125 cm) halten.
- **Geradeaus** fahren, nicht in Lücken einscheren.
- Auf **Schutzstreifen** fahren Radfahrer im Blickfeld der Autofahrer auf der Fahrbahn.
- **Radfahrstreifen** dürfen von Autofahrern nicht befahren werden.

### Fahren auf dem Radweg

- Wenn **Radwege** uneben oder zu schmal sind, besser die **Fahrbahn** benutzen.
- **Beschilderte** Radwege müssen benutzt werden.
- Bei **unbenutzbaren** Radwegen (Hindernisse, Schnee, Blätter) dürfen Radfahrer auf der Straße fahren.
- Bei **abbiegenden** Autos erhöhte Aufmerksamkeit.
- **Achtung: Toter Winkel.** Besondere Vorsicht bei Lkw und Bussen.
- **Geisterfahrer** leben gefährlich. Autofahrer und Radfahrer rechnen nicht mit Radfahrern aus der **falschen** Richtung.
- **Zweirichtungsradwege** in Gegenrichtung mit besonderer Vorsicht befahren, und nur wenn ausgeschildert.

### Gehwege

- Gehwege nur befahren, wenn sie **freigegeben** sind, dann auch nur mit Schrittgeschwindigkeit, ggf. absteigen.
- Radfahrer müssen auf gemeinsamen Geh-/Radwegen besondere **Rücksicht** auf Fußgänger nehmen.

### Kreuzungen und Ampeln

- Vor Kreuzungen eindeutig **auf** einem **Fahrstreifen** einordnen.
- Im **Sichtbereich** der Autofahrer aufstellen.
- Für Radfahrer auf der Fahrbahn gilt die **Ampel für den Fahrverkehr**.

### Einbahnstraßen

- Durch das Zusatzschild „Radfahrer frei“ gekennzeichnete Einbahnstraßen dürfen in **Gegenrichtung** benutzt werden.
- **Blickkontakt** zum Autofahrer aufnehmen und langsam aneinander vorbeifahren.

**Gegenseitige Rücksichtnahme ist oberstes Gebot!**

Tour 90 30-40 km → Stufe 2 Monika	<b>Überraschungstour...</b> ... am Tag des offenen Denkmals, da zum Redaktionsschluss noch nicht feststand, welche Häuser geöffnet haben. Die Tour wird so konzipiert, dass wir auf unserer Strecke mind. 1 denkmalgeschütztes Gebäude besichtigen können. Einkehr am Schluss. Ziel = nicht wie Start, aber Nähe S-Bahn.	So 13. Sept. 14.00 Uhr Eichenau-S (Südseite)
Tour 91 40 km → Stufe 2 Arne	<b>Moorlandschaft erleben</b> Nebelschwaden hängen über der Landschaft – darunter verborgen liegen sie - die Moorböden. Wenige wissen um diesen Schatz und was ihn so wertvoll macht und welche Verantwortung damit verbunden ist. Das Amt für Ernährung, Landwirtschaft und Forsten (AELF) lädt dazu ein, diese geheimnisvollen Lebensräume neu zu entdecken. Gemeinsam mit Klimaschutzberater Tilo Scholze begeben wir uns auf Spurensuche: Wo befinden sich diese Moorböden? Warum sind sie so bedeutend für unser Klima – und welche Geschichten erzählen sie im Verborgenen? Auf zwei besonderen Touren führen wir euch zu Orten, die nicht nur beeindrucken, sondern den Blick verändern. Kommt mit – dorthin, wo Erde, Wasser und Zeit Verbündete sind. Die Teilnahme an der Tour ist kostenlos.	Sa 13. Sept. 10:15 Uhr ADFC- Geschäfts- stelle in FFB  11:00 Uhr Gröbenzell-S (Südseite)



## Ofen + Fliesenhandel Mammendorf GmbH




**Münchner Str. 12, 82291 Mammendorf**  
**www.ofen-fliesen-mammendorf.de**  
**Tel.: 0 81 45 / 92 81 41 4**

### ÖFEN · FLIESEN · ABHOLMARKT

Tour 92 35 km → Stufe 3 Franz	<b>Asphalt Abstinenz Runde</b> Für alle, die die Jahreszeiten in unserem Landkreis und Umgebung überwiegend auf Wirtschafts- und Forstwegen erleben wollen. Der eine oder andere Wald- oder Wiesenweg kann schon mal dazwischenkommen. Alle Strecken sind mit Tourenrädern zu bewältigen.	Di 15. Sept. 13:00 Uhr FFB-S
--	--	------------------------------------

- Tour 93 **Kugler Alm**  
76 km  
→ Stufe 3  
Bernd
- Wir fahren heute durchs Würmtal in den Forstenrieder Park, danach queren wir das Isartal und radeln durch den Perlacher Forst zur Mittagspause auf der Kugler Alm. Dort soll einer Münchner Legende nach 1922 aufgrund von Bierknappheit bei großem Ansturm die Radler Maß erfunden worden sein – was nicht stimmt, da der Begriff schon vorher in Gebrauch war, aber als Empfehlung für diesen schönen Biergarten taugt es allemal. Nach ausgiebiger Einkehr geht's zurück durch den Perlacher Forst und dann auf verkehrsarmen Wegen quer durch München.

Fr 18. Sept.  
10:00 Uhr  
Olching-S



**WIR LIEBEN  
FAHRRAD-BERATUNG**

**Garantiert dein perfektes E-Bike!**

**Persönliche Beratung  
inkl. Vermessung & Probefahrt**

**vit:bikes Grafrath**  
☎ 08144 5519377  
📍 Jesenwanger Str. 52  
82284 Grafrath  
🌐 [www.vitbikes.de](http://www.vitbikes.de)

**vit:bikes  
Grafrath**



- Tour 94 **Walder Käskuche im Allgäu**  
110 km  
→ Stufe 4  
Thomas S.
- Unsere Tour führt uns von Geltendorf aus durch das Alpenvorland mit seiner vielfältigen Landschaft und wunderbaren Ausblicken zur Walder Käskuche (840 m NHN) ins Allgäu (Nähe Marktoberdorf). Den Lech queren wir bei Mundraching, dann vorbei an der Crescentia Kapelle in Richtung Marktoberdorf. Auf dem Weg nach Wald machen wir zur Stärkung unterwegs nur Picknickpausen – bitte hinreichend Selbstverpflegung mitnehmen –, um rechtzeitig bei der Käserei zu sein. Diese schließt um 18 Uhr. In der Walder Käskuche angekommen, genießen wir die Landschaft bei einer ausgiebigen Einkehr im Bräustüberl und ggf. einem Einkauf im Hofladen. Danach radeln wir zum Bahnhof nach Kaufbeuren, um für die Radmitnahme im Zug flexibler zu sein. Dort werden wir bis ca. 19.30 Uhr eintreffen. Wer möchte, kann die Strecke um ca. 20 km abkürzen und den Zug in Leuterschach nehmen. **Es ist eine [Anmeldung](https://touren-termine.adfc.de) bis 17. September im ADFC Tourenportal unter <https://touren-termine.adfc.de> erforderlich!**

Sa 19. Sept.  
9:15 Uhr  
Geltendorf-S  
(Park & Ride  
Parkplatz  
Südseite)

- Tour 95 **Sternfahrt am freiwilligen „autofreien Sonntag“**  
42 km  
Stufe 3  
Adi
- Gemeinsam unterwegs – gemeinsam ein Zeichen setzen! Radbegeisterte aus den Landkreisen FFB, LL, STA, WM, A, DAH und M treffen sich zur zentralen Auftaktveranstaltung des freiwilligen autofreien Sonntags 2026 in Ettersschlag. Die Tour führt über Biburg, Alling und Gilching zum Weißlinger See und weiter an der Wallfahrtskapelle Grünsink vorbei zum Ziel. Die Rückfahrt über Schöngesing ist kürzer und flacher. Freut Euch auf eine abwechslungsreiche Strecke mit Aussichtspunkten, durch Buchenwälder und Amperauen mit rund 310 Höhenmetern und 30 % naturbelassenen Wegen – inklusive gemeinsamer Mittagspause. Mehr Informationen und Angebote zum freiwilligen autofreien Sonntag unter: <https://autofreier-sonntag.bayern/>

So 20. Sept.  
10:00 Uhr  
ADFC-  
Geschäfts-  
stelle in FFB



- Tour 96 **Auf ein Glas Wein nach Bad Tölz**  
80 km  
→ Stufe 3  
Thomas S.
- In Bad Tölz findet immer zur Oktoberfestzeit ein kleines Weinfest in Form einer Straußwirtschaft bei dem Weingeschäft Fischer statt. Es ist ein lohnendes Ziel, um dem Oktoberfesttrubel in München zu entfliehen und die Herbststimmung im Alpenvorland zu erleben. Den nötigen Durst und Appetit holen wir uns bei der Tour über Gauting, Wolfratshausen und von dort entlang des Isarradwegs bis Bad Tölz. In Wolfratshausen machen wir zur Stärkung eine Pause im Gasthaus / Biergarten Aujäger (eigene Brotzeit erlaubt). Im Anschluss an den Besuch des Weinfestes haben wir nur noch einen Kilometer bis zum Bahnhof in Bad Tölz, um von dort mit dem Zug zurückzufahren. **Es ist eine [Anmeldung](https://touren-termine.adfc.de) bis 21. September im ADFC Tourenportal unter <https://touren-termine.adfc.de> erforderlich!**

Mi 23. Sept.  
9:30 Uhr  
ADFC-  
Geschäfts-  
stelle in FFB

Alling  
(siehe Text)

Wer von Alling aus mitfahren möchte, kann sich beim Tourenleiter anmelden und einen Treffpunkt vereinbaren.  
Nur aus Alling: Bitte anmelden unter E-Mail:  
[Thomas.Schubert@adfc-ffb.de](mailto:Thomas.Schubert@adfc-ffb.de) oder Tel.-Nr.: 08142 / 6674825

Tour 97 85 km → Stufe 4 Thomas S.	<b>Vollmond am Kirchsee</b> In diesem Jahr fällt der Vollmond im September auf ein Wochenende. Dies gibt uns die Möglichkeit zu einer besonderen Radtour. Wir werden das Spiegeln des Mondlichts im Kirchsee erleben und unter den Sternen baden können. Unsere Strecke folgt Isar, Loisach, vorbei an Kloster Beuerberg und führt uns zum idyllischen Kirchsee zwischen Bad Tölz und Holzkirchen. Am Kirchsee angekommen, können wir uns mit einem Bad im See erfrischen und mit einem Picknick stärken. Erfrischt und gestärkt können wir die Landschaft des Kirchsees genießen und den Mondaufgang sowie die Ruhe der hereinbrechenden Nacht auf uns wirken lassen. Anschließend sind es in der Dunkelheit und hoffentlich klarem Sternenhimmel vom Kirchsee weniger als 15 km über asphaltierte, ruhige Seitenstraßen zum Bahnhof Holzkirchen (S3 und Regionalzug). Dort werden wir voraussichtlich bis ca. 22 Uhr ankommen. Für die Nachtfahrt vom Kirchsee bis nach Holzkirchen ist eine funktionsfähige Radbeleuchtung unabdingbar. Eine Einkehr ist auf der gesamten Strecke nicht vorgesehen. Deswegen bitte hinreichend Getränke und Essen für zwischendurch und das Picknick am See mitnehmen. Die Tour findet nur bei einem voraussichtlich nicht zu wolkgigen Nachthimmel statt - bitte deshalb am Vorabend nochmals einen Blick auf die Tourankündigung im Internet werfen.	Sa 26. Sept. 12:00 Uhr Deisenhofen-S (Westseite)
--	--	--

# TOMMI'S

## Radltankstelle

### Bikes & Zubehör



www.radltankstelle.de

**TOMMI'S**  
Radltankstelle

Maisacher Str. 31  
82256 Fürstenfeldbruck  
Tel. 08141-63772

radltankstelle@gmx.de

Tour 98 50 km → Stufe 3 Arnold	<b>Fahrt ins Museum „Mensch und Natur“</b> Wir werden von Fürstenfeldbruck über Olching nach Nymphenburg fahren. Dort sehen wir uns das Museum „Mensch und Natur“ an. Wir sind überwiegend auf ruhigen Straßen und Radwegen unterwegs. Die Tour ist ohne Steigungen und auch für Familien mit größeren Kindern geeignet. Bitte Brotzeit mitnehmen.	So 27. Sept. 9:30 Uhr ADFC- Geschäfts- stelle in FFB
Tour 99 38 km → Stufe 3 Hans-Günter	<b>Zum Standkonzert der Oktoberfest-Kapellen</b> Über Freiham, Gräfelfing und den Westpark fahren wir zum Standkonzert der Festzeltkapellen auf dem Oktoberfest. Nach dem Konzert, gegen 13:00 Uhr, radeln wir über den Waldfriedhof und Maria Eich wieder heim.	So 27. Sept. 9:30 Uhr Germering-S
Tour 100 80 km → Stufe 3 Maria	<b>Fahrt ins Blaue</b> Wir radeln einen nordöstlichen Bogen nach Fürstenfeldbruck. Wer genaueres wissen möchte, kann mich anrufen. Tel.: 08145 / 6884	Mi 30. Sept. 9:00 Uhr Mammendorf-S



## ADFC-Pannenhilfe Schieben war gestern!

Panne? Hilfe ist unterwegs! ADfC-Mitglieder erhalten im Pannen- oder Notfall schnell und unkompliziert Hilfe, damit Sie Ihre Fahrt zügig fortsetzen können. Die Service-Hotline ist 24 Stunden für Sie da!

Wie Sie ADfC-Mitglied werden können und welche Vorteile Sie dadurch genießen, erfahren Sie auf [www.adfc.de/mitgliedschaft](http://www.adfc.de/mitgliedschaft).

Tour 101	<b>München im Herbst</b>	So 4. Okt.
75 km	Auf unserer Fahrt durch den Forstenrieder Park und entlang der Isar bis zum Englischen Garten genießen wir die herbstliche Natur. Zurück geht es auf ruhigen Straßen und Wegen durch den Olympiapark und vorbei an den Schlössern Nymphenburg und Blutenburg. Wer nicht mehr radeln mag, kann auch per S-Bahn zurückfahren. Rückkehr gegen 18 Uhr.	9:30 Uhr
→ Stufe 3		Germering-S
Hans-Günter		



**Bike-Outlet EMMERING**

**ÖFFNUNGSZEITEN**  
 Mo - Fr 10 - 18 Uhr  
 Sa 10 - 14 Uhr

**NEUERÖFFNUNG**

**Top-Marken zu Outlet-Preisen**

Einzelstücke • Auslaufmodelle  
 Testräder • Gebrauchträder  
 Service

**Bike-Outlet EMMERING**  
 FAHRRÄDER • SERVICE  
 www.emmering.bike

→ Hauptstr. 9 • 82275 Emmering • Telefon 08141-3634186

Tour 102	<b>Mit dem E-Bike (Pedelec) gelenkschonend unterwegs - Übungsfahrt</b>	Do 8. Okt.
45 km	Während dieser Tour üben und festigen wir unter Anleitung die Routine im Umgang mit dem Antriebssystem E-Bike (Pedelec) und die Fahrsicherheit in der Ebene und an Steigungen. Dazu radeln wir vor und nach der Einkehr jeweils 1,5 Stunden durch abwechslungsreiches Gelände, überwiegend auf asphaltierter Strecke.	10:00 Uhr
→ Stufe 3		FFB-S
Franz		
Tour 103	<b>Herbstliche Runde</b>	Fr 9. Okt.
67 km	Erst fahren wir durch den Wald am Parsberg, dann kommen wir durchs Teggermoos und durchqueren den Wald südlich des Görbelmooses. An Gut Mischenried vorbei gelangen wir zum Weißlinger See. Von dort geht's zum Gut Ettenhofen, wo wir bei Fernsicht einen guten Blick auf das Alpenpanorama haben werden. Über einen steilen Anstieg bei Meiling gelangen wir zu unserer Mittagspause in Auing. Anschließend geht's hinunter zum Wörthsee, weiter durch die Wälder am Bauernhofmuseum Jexhof und die Emmeringer Leite, wo wir hoffentlich eine schöne Herbstfärbung erleben.	10:00 Uhr
→ Stufe 3		Olching-S
Bernd		
Tour 104	<b>Boarischer Hiasl</b>	So 11. Okt.
75 km	Auf den Spuren des legendären Wilderers führt die Tour durch den hügeligen altbayerischen Lechrain rund um Gut Mergenthau – dort, wo einst der Boarische Hiasl sein Unwesen trieb. Auf ruhigen Nebenstraßen sowie Feld- und Waldwegen genießen wir eine abwechslungsreiche Landschaft mit Wäldern und Naturschutzgebieten. Etwa auf halber Strecke kehren wir zur gemütlichen Pause ein. Wer nicht wie der Hiasl heimlich wildern will, packt lieber für zwischendurch etwas Proviant und Getränke ein, um eventuelle Versorgungslücken zu schließen.	9:15 Uhr
→ Stufe 3		Mammendorf-S
Adi		

## Jahresrückblick 2025 – Radverkehr in Germering

Das Jahr 2025 war für den Radverkehr in Germering von strukturellen Fortschritten, aber auch von kritischer Rückmeldung aus der Bürgerschaft geprägt. Ein zentraler Meilenstein war die Auszeichnung Germerings als „Fahrradfreundliche Kommune“, die der Stadt im Januar 2025 verliehen wurde. Damit darf Germering diesen Titel für sieben Jahre bis 2032 führen. Grundlage hierfür war unter anderem der Beschluss eines umfassenden Radverkehrskonzepts durch den Stadtrat im Jahr 2024, das konkrete Maßnahmen sowie eine finanzielle Ausstattung vorsieht.

Gleichzeitig zeigte der ADFC-Fahrradklima-Test 2024, dass trotz des strategischen Engagements weiterhin deutlicher Handlungsbedarf besteht. Germering schnitt im Vergleich zu Städten ähnlicher Größe unterdurchschnittlich ab und erhielt die Gesamtnote 3,9, konnte sich gegenüber der Umfrage 2022 jedoch um 0,4 Punkte verbessern. Viele Radfahrer bemängelten insbesondere das subjektive Sicherheitsgefühl, die Alltagstauglichkeit der Radinfrastruktur sowie Mängel an Kreuzungen und Abstellmöglichkeiten. Die Ergebnisse verdeutlichen, dass zwischen Planung und tatsächlicher Wahrnehmung im Alltag noch Lücken bestehen.

Ein wichtiger Ort des Austauschs mit dem ADFC war der erste Runde Tisch Radverkehr am 22. Januar 2025 im Rathaus Germering. Dort wurden zentrale Themen wie die Zertifizierung zur fahrradfreundlichen Kommune, der Stand der Mobilitätsstationen, neue Fahrradreparaturstationen, ein Zwischenbericht zur Radverkehrsschau sowie die mögliche Öffnung der Einbahnstraße in der Kurfürstenstraße für den Radverkehr in Gegenrichtung diskutiert. Die Radverkehrsschau hatte zahlreiche Prüfaufträge zur Folge, insbesondere zu Markierungen, Beschilderungen, Sichtbeziehungen und zur Führung des Radverkehrs an Knotenpunkten und Hauptverkehrsstraßen. Ein Teil der Maßnahmen wurde bereits umgesetzt, weitere befinden sich in Planung oder Prüfung.

Im Laufe des Jahres wurden zudem einige Verbesserungen der Infrastruktur und des Serviceangebots umgesetzt. Dazu zählen neue Fahrradreparaturstationen am Rathaus und am Freibad, die die bestehenden Stationen an den Bahnhöfen und am Germeringer See ergänzen. Beim Thema Mobilitätsstationen konnten ebenfalls Fortschritte erzielt werden: Die baulichen Arbeiten an mehreren Standorten waren weitgehend abgeschlossen, und erste E-Leihlastenräder befanden sich bereits im Betrieb und wurden auch in den Wintermonaten gut angenommen.

Im September vereinbarte der ADFC-Ortsprecher für Germering, Michael Sigmund, eine Rundfahrt durch Germering mit einer Redakteurin des *Münchner Merkur*, um über diesen Kanal auf Verbesserungen der Fahrradinfrastruktur aufmerksam zu machen. Der Artikel „Radwege im Alltagstest“ vom 17. September 2025 stieß auf große Resonanz.)

Der zweite Runde Tisch Radverkehr am 16. September 2025 griff diese Entwicklungen auf und führte den Dialog fort. Themen waren unter anderem die Erneuerung der Fahrradabstellanlagen am Bahnhof Harthaus, die Einordnung der Ergebnisse des Fahrradklima-Tests 2024, der aktuelle Stand der Mobilitätsstationen und des Mobilitätskonzepts sowie weitere städtebauliche und verkehrliche Vorhaben wie die Umgestaltung des Volksfestplatzes, die Verlängerung des Feldwegs an der Köhlerstraße und Planungen im Bereich des nördlichen Bahnhofsareals.

Der Jahresrückblick 2025 zeigt insgesamt ein ambivalentes Bild: Germering ist strategisch gut aufgestellt und engagiert sich sichtbar für den Radverkehr. Gleichzeitig machen die Rückmeldungen der Radfahrer deutlich, dass die geplanten Maßnahmen in den kommenden Jahren konsequenter als bisher umgesetzt werden müssen, damit Verbesserungen im Alltag spürbar ankommen und die Akzeptanz des Radverkehrs weiter steigt.

Tour 105 **Von Otterfing über Wolfratshausen ins Loisachtal** Fr 15. Okt.  
 75 km Wir fahren mit der S-Bahn nach Otterfing und radeln nach 8:45 Uhr  
 → Stufe 3 Wolfratshausen. Nach der Mittagspause radeln wir vorbei am Malching-S  
 Maria Bibisee (ev. kurzer Badestopp) ins Loisachtal und zurück nach Wolfratshausen zur S-Bahn. Wer nach der Mittagspause von der Unlust befallen wird, kann die hügelige Tour, mit schönen Ausblicken, in Wolfratshausen beenden. Die Hin- und Rückfahrt ist barrierefrei mit Rampe.  
**Anmeldung bei Maria Geiger bis 12. Oktober unter Tel.: 08145 / 6884 oder holzmail (at) web.de.**

Tour 106 **MTB Kreuzlinger Forst** Sa 17. Okt.  
 50 km Über die Emmeringer-Leite radeln wir an Eichenau vorbei nach 9:30 Uhr  
 → Stufe M Puchheim-Bahnhof. Von dort über die Mooschwaige zum Gut FFB-S  
 Franz Freiam. Kurz danach geht es Kreuz-und-Quer durch den Kreuzlinger Forst, den wir südlich von Geisenbrunn wieder verlassen. Über den Parsberg geht es dann Heim nach FFB. Wir sollten bis ca. 13:00 Uhr zurück in FFB sein.



**SANITÄTSHAUS  
BÖNISCH**

**Reha-Technik / Homecare** Hauptstraße 69 - 82140 Olching  
**Wohnraumberatung** Telefon 08142 / 418 55 22  
**Kompressions- und Lymphversorgung** Fax 08142/ 504 33 13  
[info@sanitaetshaus-boenisch.de](mailto:info@sanitaetshaus-boenisch.de)  
**Bandagen** [www.sanitaetshaus-boenisch.de](http://www.sanitaetshaus-boenisch.de)

Tour 107 **Herbstlicher Wald im Forstgarten Grafrath** So 18. Okt.  
 30 km Durch den Rothschaiger Forst geht's nach Grafrath in den 12:00 Uhr  
 → Stufe 2 Forstgarten. Nach einem Spaziergang dort machen wir uns ADFC-  
 Arnold wieder auf den Heimweg. Ein Stopp am Jexhof zum Kaffee ist dabei eingeplant. Geschäfts-  
 stelle in FFB

Tour 108 **Asphalt Abstinenz Runde** Mi 21. Okt.  
 35 km Für alle, die die Jahreszeiten in unserem Landkreis und 13:00 Uhr  
 → Stufe 3 Umgebung überwiegend auf Wirtschafts- und Forstwegen FFB-S  
 Franz erleben wollen. Der eine oder andere Wald- oder Wiesenweg kann schon mal dazwischenkommen. Alle Strecken sind mit Tourenrädern zu bewältigen.



**Fahrrad  
Berchtold  
Steindorf**

Inh. Luigi Bertele - Hauptstr. 7 - 82297  
 Steindorf  
 Tel 08202-12 46  
 www.fahrrad-berchtold.de

Di.-Fr. 10:00 - 12:00 Uhr und 14:00 - 18:00 Uhr  
 Sa. 9:00 - 14:00 Uhr

**SPECIALIZED**  
**RIESE & MÜLLER**  
**RAYMON**  
GERMAN PERFORMANCE BIKES  
**VICTORIA**  
HOYA / EST. 1886  
**CONWAY**  
**CONTOURA**  
**bikes**

Tour 109 **Abschlusstour nach Mering** So 25. Okt.  
 60 km Es geht über Puch und das Haspelmoor nach Mering. Dort 10:30 Uhr  
 → Stufe 3 kehren wir im Andechser Hof ein. ADFC-  
 Peter Heimwärts fahren wir durch Hofheggenberg und Adelshofen. Geschäfts-  
 Wir sind ca. 16 Uhr wieder in FFB. stelle in FFB

### Hier endet unser Sommerprogramm

Wir hoffen, für jeden Geschmack und Trainingszustand genug angeboten zu haben. Wir wünschen uns aber auch konstruktive Kritik und von möglichst vielen Tourenteilnehmern Vorschläge zu Verbesserungen bezüglich der Organisation, der Streckenauswahl, der Tourenziele oder der Veranstaltungen. Denn wir wollen auch nächstes Jahr möglichst ein noch besseres Programm auf die Räder stellen. Freut Euch nun alle auf das bald folgende Winterprogramm.

### Lob und Tadel

Wenn Euch eine Tour gefallen hat, freut sich die Tourenleitung sicher über Euer Lob. Bitte empfiehlt uns auch in Eurem Familien-, Freundes- und Bekanntenkreis weiter. Solltet Ihr während einer Tour etwas zu beanstanden haben, sagt es am besten direkt der Tourenleitung. Eure berechtigten Sorgen/Wünsche/Anregungen könnt Ihr natürlich auch per Telefon, Post oder E-Mail melden (Kontaktdaten siehe ADFC-Geschäftsstelle).

### Wir suchen immer neue Tourenleiterinnen und Tourenleiter!

Solltet Ihr selbst Ideen für neue Touren und gemütliche Einkehrmöglichkeiten haben, solltet Ihr Spaß am gemütlichen Beisammensein finden, solltet Ihr auch noch ADFC-Mitglied sein oder werden wollen, so wärt Ihr ideal geeignet, unser Tourenangebot als Tourenleitende/r zu erweitern. Wenn Ihr Euch nicht sicher seid, welche Anforderungen gestellt werden, so wendet Euch an den Tourenreferenten Bernd Burgmeier oder Euch bekannte Tourenleitende. Voraussetzung für die Durchführung von Touren als Tourenleitung ist die für Euch kostenlose Teilnahme an einem ADFC-Tourenleitungsseminar.

Jetzt Mitglied beim ADFC werden:

Name

Vorname  Geburtsjahr

Straße, Hausnummer

PLZ, Ort

Telefon (freiwillig)  Beruf (freiwillig)

E-Mail (freiwillig)

Ja, ich trete dem ADFC bei. Als Mitglied erhalte ich kostenlos die Zeitschrift Radwelt und genieße viele weitere Vorteile, siehe [www.adfc.de/vorteile](http://www.adfc.de/vorteile).

## Einzelmitglied (Jahresbeitrag)

- ab 27 Jahre (66 €)  23-26 Jahre (33 €)
- Jugendmitglied 7-22 Jahre (16 €)
- Mein/e Erziehungsberechtigte\*r ist mit meinem ADFC-Beitritt einverstanden.

Name des/der Erziehungsberechtigten (Vor- und Nachname) 

## Familien-/Haushaltsmitgliedschaft (Jahresbeitrag)

- ab 27 Jahre (78 €)  23-26 Jahre (33 €)

## Familien-/Haushaltsmitglieder:

Name, Vorname  Geburtsjahr

Name, Vorname  Geburtsjahr

Name, Vorname  Geburtsjahr

- Zusätzliche jährliche Spende: €
- Ich erteile dem ADFC ein SEPA-Lastschriftmandat bis auf Widerruf:  
 Gläubiger-Identifikationsnummer: DE36ADF00000266847  
 Mandats-Referenz: teilt Ihnen der ADFC separat mit

Ich ermächtige den ADFC, Zahlungen von meinem Konto mittels Lastschrift einzuziehen. Zugleich weise ich mein Kreditinstitut an, die vom ADFC auf mein Konto gezogenen Lastschriften einzulösen. Für die Vorabinformation über den Zahlungseinzug wird eine verkürzte Frist von mindestens fünf Kalendertagen vor Fälligkeit vereinbart. Hinweis: Ich kann innerhalb von acht Wochen, beginnend mit dem Belastungsdatum, die Erstattung des belasteten Betrages verlangen. Es gelten dabei die mit meinem Kreditinstitut vereinbarten Bedingungen.

Kontoinhaber\*in

D E

IBAN

BIC (nur bei ausländischen Bankverbindungen)

Datum, Ort, Unterschrift (für SEPA-Lastschriftmandat)

Schicken Sie mir bitte eine Rechnung.

Datum, Unterschrift (bei Jugendmitgliedern unter 18 Jahren des/der Erziehungsberechtigten)

Bitte einsenden an ADFC e. V., Postfach 10 77 47, 28077 Bremen  
 oder per E-Mail an [mitglieder@adfc.de](mailto:mitglieder@adfc.de).  
 Sie können auch online Mitglied werden unter: [www.adfc.de/mitglied-werden](http://www.adfc.de/mitglied-werden).  
 Dort finden Sie auch den Link zu unserer Datenschutzerklärung.

## Warum Mitglied werden?

Als Mitglied unseres Verbandes unterstützen Sie unseren Einsatz für einen weniger gefährlichen und umweltverträglicheren Verkehr. Außerdem haben Sie die Möglichkeit, mit Menschen, die ebenfalls Spaß am Radfahren haben, in Kontakt zu kommen.

Unsere Mitglieder erhalten kostenlos die Zeitschrift „Radwelt“.

Für die Teilnahme an unseren Touren wird ein ermäßigter Preis.

Als ADFC-Mitglied sind Sie im Straßenverkehr automatisch rechtschutzversichert, sofern Sie als Fußgänger, Radfahrer oder mit öffentlichen Verkehrsmitteln unterwegs sind. Auch Fahrradabstahlversicherungen sind günstiger. ADFC-Mitglieder bekommen bei Pannen oder Unfällen im Alltag, in der Freizeit und auf Reisen schnell und unkompliziert Hilfe.

## Unsere Tourenleiterinnen und Tourenleiter:

Die mit \* gekennzeichneten Mobiltelefonnummern nur während der Tour nutzen (wenn z. B. jemand verloren geht). Mobilfunknummern nur nutzen, wenn diese im Tourenprogramm ausdrücklich für ADFC-Zwecke (z. B. zur Anmeldung für eine Tour) genannt werden.


Name	Wohnort	Tel.-privat	Mobil *
Adam Golatofski	Maisach	08141 / 306393	0172 / 8277482*
Adi Stumper	Mammendorf	08145 / 200	
Arnold Schmid	Fürstenfeldbruck	Bitte Mobil nutzen	0177 / 1589019
Arne Ostermeier	Emmering	Bitte Mobil nutzen	0179 / 9504009
Bernd Burgmeier	Olching	08142 / 40468	0177 / 8415865*
Edi Knödlseher	Puchheim	089 / 8001057	0172 / 3945795*
Franz Fasching	Fürstenfeldbruck	Bitte Mobil nutzen	0152 / 29209486
Hans-Günter Rehbein	Germering	089 / 8419309	01520 / 5829989*
Heiner Schütz	Germering	089 / 848700	0151 / 24134198*
Helga Dasch	Eichenau	08141 / 357923	
Katja Golatofski	Maisach	08141 / 306393	0170 / 7611648*
Katrin Lehrack	München	089 / 72015154	
Maria Geiger	Mammendorf	08145 / 6884	0151 / 54653642*
Martin Oetjen	Gröbenzell	08142 / 9984	
Monika Schmalz-Westen	Fürstenfeldbruck	08141 / 5271987	
Peter Wölfl	Schondorf	Bitte Mobil nutzen	0163 / 2365276
Thomas Eilks	Gröbenzell	08142 / 60367	0151 / 22814224*
Thomas Schubert	Gröbenzell	08142 / 6674825	0151 / 15535822*

# Fahrrad AKTIV

## REPARATUREN

Auch Fahrräder, die nicht bei uns gekauft wurden.

## BERATUNG FAHRRÄDER ERSATZTEILE LEASING



WIR WOLLEN, DASS ES SICH BEWEGT

Info@Fahrrad-AKTIV.de

Fahrrad AKTIV ■ Johanna-Oppenheimer-Platz 1 ■ 82223 Eichenau ☎ 0814170227

Unter [www.adfc.de/sei/da/bei/mitglied-werden](http://www.adfc.de/sei/da/bei/mitglied-werden) können Sie auch online Mitglied werden. Übrigens: Sie können auch eine Mitgliedschaft verschenken. Wir informieren Sie gerne.

## AGENDA 21

im Landkreis  
Fürstenfeldbruck



## Natur schützen & erleben

Auch 2026 vernetzt das Agenda21-Büro im Landkreis Fürstenfeldbruck engagierte Gruppen und Projekte für ein nachhaltiges Miteinander. Hier zwei Beispiele von vielen, die Sie bei uns entdecken können:

### Nachhaltigkeitstag in Eichenau

Am Sonntag, den 26. April 2026 findet in der Friesenhalle in Eichenau der 2. Nachhaltigkeitstag mit dem Motto „Du bist, was du isst“ statt. Das Programm mit Infoständen regionaler Unternehmen und Akteure sowie Vorträgen und Aktionen zeigt den Zusammenhang zwischen gesunden Böden, gesunder Ernährung und menschlicher Gesundheit auf. Am Freitag, den 24. April 2026 um 19.30 Uhr erwartet die Besucher ein musikalischer Einstimmungsabend mit Monika Drasch: „Auf geht's - Programm zur Nachhaltigkeit“.



### Erlebnisraum Landwirtschaft

Der Trägerverein der ehemaligen Landwirtschaftsschule e. V. lädt zu spannenden Veranstaltungen für Erwachsene und Kinder ins Grüne Zentrum im Brucker Ortsteil Puch ein. Entdecken Sie das aktuelle Kursangebot unter [www.erlebnisraum-ffb.de](http://www.erlebnisraum-ffb.de).

Weitere Veranstaltungen und Neuigkeiten finden Sie auf unserer Website unter: [www.agenda21-ffb.de](http://www.agenda21-ffb.de)



### Wir freuen uns auf Ihre Teilnahme!

AGENDA 21- Büro im Landratsamt Fürstenfeldbruck  
Tel. 08141 519 336 | E-Mail: [agenda21@lra-ffb.de](mailto:agenda21@lra-ffb.de)